This is a digital copy of a book that was preserved for generations on library shelves before it was carefully scanned by Google as part of a project to make the world's books discoverable online.

It has survived long enough for the copyright to expire and the book to enter the public domain. A public domain book is one that was never subject to copyright or whose legal copyright term has expired. Whether a book is in the public domain may vary country to country. Public domain books are our gateways to the past, representing a wealth of history, culture and knowledge that's often difficult to discover.

Marks, notations and other marginalia present in the original volume will appear in this file - a reminder of this book's long journey from the publisher to a library and finally to you.

Usage guidelines

Google is proud to partner with libraries to digitize public domain materials and make them widely accessible. Public domain books belong to the public and we are merely their custodians. Nevertheless, this work is expensive, so in order to keep providing this resource, we have taken steps to prevent abuse by commercial parties, including placing technical restrictions on automated querying.

We also ask that you:

+ *Make non-commercial use of the files* We designed Google Book Search for use by individuals, and we request that you use these files for personal, non-commercial purposes.

+ *Refrain from automated querying* Do not send automated queries of any sort to Google's system: If you are conducting research on machine translation, optical character recognition or other areas where access to a large amount of text is helpful, please contact us. We encourage the use of public domain materials for these purposes and may be able to help.

+ *Maintain attribution* The Google "watermark" you see on each file is essential for informing people about this project and helping them find additional materials through Google Book Search. Please do not remove it.

+ *Keep it legal* Whatever your use, remember that you are responsible for ensuring that what you are doing is legal. Do not assume that just because we believe a book is in the public domain for users in the United States, that the work is also in the public domain for users in other countries. Whether a book is still in copyright varies from country to country, and we can't offer guidance on whether any specific use of any specific book is allowed. Please do not assume that a book's appearance in Google Book Search means it can be used in any manner anywhere in the world. Copyright infringement liability can be quite severe.

About Google Book Search

Google's mission is to organize the world's information and to make it universally accessible and useful. Google Book Search helps readers discover the world's books while helping authors and publishers reach new audiences. You can search through the full text of this book on the web at `http://books.google.com/`

Géographie du département de Seine-et-Oise avec une carte ...

Adolphe Laurent Joanne

Digitized by Google

Guide 180
J 57 fse

From the Library of the
Fogg Museum of Art
Harvard University

From
Denman W. Ross.
20 Feb., 1902.

Digitized by Google

GÉOGRAPHIE

DU DÉPARTEMENT

DE

SEINE-ET-OISE

AVEC UNE CARTE COLORIÉE ET 16 GRAVURES

PAR

ADOLPHE JOANNE

AUTEUR DU DICTIONNAIRE GÉOGRAPHIQUE ET DE L'ITINÉRAIRE GÉNÉRAL DE LA FRANCE

CINQUIÈME ÉDITION

PARIS

LIBRAIRIE HACHETTE ET Cie

79, BOULEVARD SAINT-GERMAIN, 79

1885

Droits de traduction et de reproduction réservés

Digitized by Google

20 Feb., 1902
DEPARTMENT OF ARCHITECTURE,
LAWRENCE SCIENTIFIC SCHOOL,
HARVARD UNIVERSITY.
725
J62S

TABLE DES MATIÈRES

DU DÉPARTEMENT DE SEINE-ET-OISE

I	1	Nom, formation, situation, limites, superficie	3
II	2	Physionomie générale	4
III	3	Cours d'eau	6
IV	4	Climat	14
V	5	Curiosités naturelles	14
VI	6	Histoire	15
VII	7	Personnages célèbres	25
VIII	8	Population, langue, cultes, instruction publique	27
IX	9	Divisions administratives	28
X	10	Agriculture	33
XI	11	Industrie	34
XII	12	Commerce, chemins de fer, routes	37
XIII	13	Dictionnaire des communes	40

LISTES DES GRAVURES

1	Port-Marly	7
2	Mantes	9
3	Pontoise	11
4	Hôtel de ville d'Étampes	17
5	Tour de Montlhéry	19
6	Vue à vol d'oiseau du château de Versailles, prise de l'avenue de Paris	21
7	Château de Saint-Germain, restauré par Millet	25
8	Manufacture de porcelaines de Sèvres	35
9	Porte et église Saint-Spire, à Corbeil	45
10	Château de Dampierre	47
11	Église et château de Dourdan	48
12	Château d'Écouen	49
13	Pavillon Henri IV à Saint-Germain	51
14	Église de Montmorency	57
15	Église paroissiale de Poissy	59
16	Château de Rambouillet	61

12497. — Imprimerie A. Lahure, rue de Fleurus, 9, à Paris.

Digitized by Google

Jan. 25, 1937
GIVEN TO FOGG MUSEUM

DÉPARTEMENT

DE

SEINE-ET-OISE

I. — Nom, formation, situation, limites, superficie.

Le département de Seine-et-Oise doit son *nom* à la Seine, fleuve qui le traverse du sud-est au nord-ouest, en baignant Corbeil, Saint-Germain et Mantes, et à l'Oise, rivière qui coule dans sa partie nord et se jette dans la Seine en aval de Conflans.

Il a été *formé*, en 1790, d'une partie de l'**Ile-de-France**, une des provinces qui constituaient alors notre pays.

Situé dans la région septentrionale de la France, il forme autour du département de la Seine une ceinture plus large à l'ouest et au sud qu'à l'est et au nord. Versailles, son chef-lieu, est à 18 kilomètres de Paris par le chemin de fer de la rive gauche.

Il doit à sa configuration une double ligne de *limites*, l'une, intérieure, formée par le département de la Seine, l'autre, extérieure, sur laquelle il est borné au nord par le département de l'Oise, à l'est par celui de Seine-et-Marne, au sud par celui du Loiret, à l'ouest par ceux de l'Eure et d'Eure-et-Loir. Ses limites ne sont naturelles que sur quelques points restreints. A l'ouest de son contour extérieur, l'Epte le sépare du département de l'Eure sur une longueur de 30 kilomètres; à l'est, l'Yères le sépare de Seine-et-Marne sur 5 kilomètres. Du sud-est au nord-est de son contour intérieur, il est séparé du département de la Seine par la Marne sur environ 3 kilomètres

Digitized by Google

et par la Seine, entre Villeneuve-Saint-Georges et Choisy-le-Roi, sur environ 1 kilomètre, entre le Bas-Meudon et Suresnes, sur environ 5 kilomètres, et, entre Épinay et Chatou, sur environ 10 kilomètres.

La *superficie* de Seine-et-Oise est de 560,364 hectares. Sous ce rapport, c'est le 60e département de la France: en d'autres termes, 59 sont plus étendus. Sa plus grande *longueur*, du sud-est au nord-ouest, du point où il reçoit l'Essonne, à son extrémité nord, au-dessus de Saint-Clair-sur-Epte, est d'environ 114 kilomètres; sa plus grande *largeur*, de l'est à l'ouest, entre le département de Seine-et-Marne, à l'ouest de Ville-Parisis, et celui de l'Eure, à l'est de Villiers-en-Désœuvre, est de 75 kilomètres. Enfin son *pourtour* est d'environ 320 kilomètres, en ne tenant pas compte d'une foule de sinuosités secondaires.

II. — Physionomie générale.

Le département de Seine-et-Oise présente des accidents de terrain nombreux, mais peu importants comme hauteur. Son relief est cependant remarquable, en ce que trois étages de plaines s'y succèdent comme par gradins. Dans le sud-ouest, des plateaux étendus atteignent 183 mètres d'altitude maxima (forêt des Quatre-Piliers). Des vallons aux versants escarpés les découpent, et des pentes rapides les relient aux plaines du niveau moyen. Celles-ci s'étendent entre la Seine et la Marne, se relèvent vers le nord, atteignent 120 mètres d'altitude et se raccordent, sur la rive droite de la Seine et de la Marne, par des pentes insensibles, avec les plaines de l'étage inférieur dont la surface est plus ondulée. Sur ces dernières plaines s'élèvent des collines isolées, d'une altitude égale ou un peu supérieure à celle des hautes plaines de la rive gauche de la Seine. Tous ces monticules et collines qui se rattachent aux plaines supérieures s'allongent en chaînons sensiblement parallèles, orientés à peu près du sud-est au nord-ouest, c'est-à-dire dans la direction moyenne de la vallée de la Seine.

Digitized by Google

L'extrémité sud du département présente un grand plateau formé par une partie de la Beauce ; au sud-est, un plateau plus restreint tient à la Brie; au nord-est, un autre plateau, presque dépourvu de bois et de cours d'eau, sépare le bassin de la Seine de celui de l'Oise. Les points culminants situés au nord de la Seine s'élèvent à 203 mètres d'altitude (colline d'Arthies), 209 mètres (plateau de Carnelle), et 210 mètres près de Neuilly-en-Vexin.

On compte dans Seine-et-Oise beaucoup de grands bois et quelques forêts de médiocre importance pour la plupart. Le gypse, ou pierre à plâtre, et les marnes se présentent par grandes masses sur la rive droite de la Seine, la craie et l'argile plastique sur la rive gauche, les meulières sur l'un et l'autre versants, le calcaire grossier ou pierre de taille dans la moitié nord du département, les sables et les grès supérieurs, ou de Fontainebleau, dans le sud, les sables et les grès moyens dans le nord et le nord-ouest, à Beauchamp, etc.

Le département de Seine-et-Oise est, comme aspect, un des plus variés et des plus riants de la France. Au sud et à l'est, commencent les riches plaines de la Beauce et de la Brie ; au sud-ouest, l'ancien Hurepoix présente une contrée agreste, sillonnée de jolies rivières, parsemée de bois ou couverte de belles forêts et dont le terrain sablonneux, les rochers pittoresques et les pins toujours verts font une promenade aussi ravissante que peu fréquentée. A l'ouest et à l'est, les charmantes vallées de l'Yvette et de l'Yères sont parsemées de nombreux villages, de châteaux, de maisons de campagne ; au centre du département, se trouvent Versailles et les forêts de Marly et de Saint-Germain ; au nord, ce sont Montmorency et ses bois, Enghien, son lac et ses riants alentours, la jolie vallée de l'Oise, les plaines d'Argenteuil, de Gonesse et de Louvres si bien cultivées, Pontoise, l'Isle-Adam, Luzarches, et tous ces villages où la culture maraîchère et les ateliers de l'industrie parisienne se partagent la population. Enfin la Seine déploie ses grands méandres dans une large plaine dominée par des collines ou abondent les sites charmants et les points de vue pittoresques.

Digitized by Google

III. — Cours d'eau.

Les eaux du département de Seine-et-Oise appartiennent presque uniquement au **bassin de la Seine**; en d'autres termes, presque toutes les rivières de ce département se jettent dans la Seine, qui emporte leurs eaux vers la Manche. La Droue, la Drouette, la Vesgre et quelques autres ruisseaux se jettent dans l'Eure; mais, entre le bassin de cette rivière et celui de la Seine, la ligne de partage est indéterminée à cause de la presque horizontalité des plaines qui les séparent. En estimant approximativement à 40,000 hectares la portion du département qui déverse ses eaux dans l'Eure, il reste pour la superficie du bassin de la Seine, dans Seine-et-Oise, environ 520,000 hectares.

La **Seine** est le second en longueur des fleuves qui appartiennent entièrement à la France. Son cours est de 770 kilomètres, et son bassin un des plus grands de notre territoire. Elle prend sa source, à 471 mètres d'altitude, dans le vallon de Douix-de-Seine, arrondissement de Semur (Côte-d'Or), et coule, avec beaucoup de détours, dans une direction moyenne du sud-est au nord-ouest. Avant d'entrer dans le département de Seine-et-Oise, elle a traversé ceux de la Côte-d'Or, de l'Aube et de Seine-et-Marne, arrosant ou côtoyant les villes de Châtillon-sur-Seine, Bar-sur-Seine, Troyes, Nogent-sur-Seine, Montereau et Melun. Elle a reçu, à Marcilly, l'Aube, au confluent de laquelle elle devient navigable, l'Yonne à Montereau-Faut-Yonne, le Loing à Saint-Mammès, et beaucoup d'autres affluents moins importants.

Elle entre dans le département de Seine-et-Oise à 32 mètres environ d'altitude à l'étiage (c'est-à-dire quand ses eaux sont le plus basses) reçoit l'Essonnes, près de Corbeil qu'elle traverse, l'Orge à Mons, l'Yères à Villeneuve-Saint-Georges, sépare sur une longueur d'environ 1 kilomètre les départements de Seine-et-Oise et de la Seine, puis entre dans ce dernier, en amont de Choisy-le-Roi (27 mètres d'altitude), après un premier par-

Digitized by Google



Port-Marly.

Digitized by Google

cours de 29 kilomètres dans Seine-et-Oise. Elle reçoit la Marne à Charenton, traverse Paris, commence à décrire de vastes sinuosités, sort du département de la Seine au Bas-Meudon, le limite quelque temps, puis y rentre en amont de Suresnes et le quitte définitivement en aval d'Épinay, mais en lui servant de limite jusqu'auprès de Chatou. A partir du Bas-Meudon, le fleuve continue ses longs méandres, en coulant alternativement vers le nord-est et vers le sud-ouest, dans une direction moyenne du sud-est au nord-ouest. Il passe à Argenteuil (21 mètres d'altitude), à Marly-la-Machine (19^{m},86), au Pecq, au pied de Saint-Germain (18^{m},57), à Conflans-Ste-Honorine (17^{m},64), en aval duquel il reçoit l'Oise, à Poissy (17 mètres), à Triel (15^{m},79), à Meulan (14 mètres), à Mantes (12^{m},91), à Rosny dont il baigne le château, à Vétheuil, à la Roche-Guyon, à Bonnières, à Port-Villez, en aval duquel il reçoit l'Epte. A 2 kilomètres environ de ce dernier point, la Seine sort du département de Seine-et-Oise, après un parcours de 114 kilomètres depuis Épinay, pour entrer dans le département de l'Eure.

A Paris, la Seine débite, à l'étiage, 45 mètres cubes d'eau par seconde; dans son état moyen, 250 mètres cubes, et dans ses grandes crues, jusqu'à 1400 mètres cubes (juillet 1615), plus de trente fois son volume d'étiage. Quoique sujet à des crues rapides qui peuvent élever son niveau à plus de 6 mètres au-dessus de l'étiage, ce fleuve est celui de France qui nuit le moins par ses inondations aux campagnes riveraines.

D'Épinay à sa sortie du département de Seine-et-Oise, la Seine compte un grand nombre d'îles qu'elle inonde en partie dans les grandes eaux. Plusieurs de ces îles ont une longueur de près de 5 kilomètres. Elles se suivent à peu de distance ou même se croisent par leurs extrémités, et sont couvertes d'une belle végétation. Les bassins que forme le fleuve dans ses longs détours varient d'aspect à chaque instant par leurs différentes orientations et par le relief accidenté de leurs bords. La navigation de la Seine, qui a pris une grande importance grâce aux travaux de canalisation effectués depuis quelques années, s'accroît chaque jour.

Digitized by Google

En aval du département de Seine-et-Oise, le fleuve baigne le département de l'Eure, où il passe à Vernon et devant Gaillon, les Andelys et Louviers; en amont de Pont-de-l'Arche, il reçoit l'Eure, au-dessous de laquelle la marée commence à se faire sentir; touche à Pont-de-l'Arche et entre dans le département de la Seine-Inférieure, où il arrose Elbeuf, traverse



Mantes.

Rouen, puis, décrivant de grandes sinuosités, vient baigner la Bouille, Duclair, Caudebec; il se transforme en un vaste estuaire entre Quillebeuf et Tancarville, et se jette dans la Manche entre Honfleur et le Havre.

La Seine reçoit dans le département de Seine-et-Oise :

1° A Corbeil (rive gauche, 32 mètres d'altitude), l'*Essonnes*, rivière qui entre dans le département à 2 kilomètres au sud d'Argeville) 75 mètres d'altitude) et parcourt 40 kilomètres du

Digitized by Google

sud au nord. A la hauteur du Bouchet (47 mètres), l'Essonnes reçoit la *Juine* (grossie de la *Chalouette*), qui coule, du sud au nord, entre la limite du département et Chamarande, puis à l'est, sur un parcours total de 40 kilomètres. Ces deux rivières conservant beaucoup d'eau en été desservent un grand nombre d'usines : on remarque surtout la poudrerie du Bouchet sur la Juine, la papeterie d'Essonnes et les minoteries de Corbeil sur l'Essonnes.

L'*École*, qui prend sa source dans Seine-et-Marne, entre dans le département de Seine-et-Oise à la hauteur d'Oncy, et en sort, après un parcours de 12 kilomètres, à la hauteur de Soisy-sur-École. Elle fait mouvoir de nombreux moulins.

2° A Mons (rive gauche), l'*Orge*, qui prend sa source dans le département, à 8 kilomètres à l'ouest de Dourdan, et parcourt 47 kilomètres du sud-ouest au nord-ouest. L'Orge reçoit : sur sa rive droite, la *Renarde* ou *rivière de Souzy* (5 kilomètres) ; sur sa rive gauche, la *Remarde* (29 kilomètres), que grossissent la *Rabette* (6 kilomètres), la *Prédecelle* (16 kilomètres) et le *ruisseau de Courson;* l'*Yvette* (23 kilomètres), où se jette le *rû des Vaux-de-Cernay*, et plusieurs petits cours d'eau. L'Orge et ses affluents font mouvoir un grand nombre de moulins.

3° A Villeneuve-Saint-Georges (rive droite), l'*Yères*, qui venue du département de Seine-et-Marne, parcourt 17 kilomètres dans Seine-et-Oise, en décrivant des sinuosités nombreuses et desservant un certain nombre de moulins. Le *ruisseau du Réveillon* (8 kilomètres) se jette dans l'Yères près de l'ancienne abbaye d'Yères.

La *Bièvre*, qui prend sa source dans le département, à 3 kilomètres à l'est de l'étang de Saint-Quentin, y coule sur une longueur de 17 kilomètres, alimente un grand nombre d'usines et passe dans le département de la Seine un peu en amont d'Antony. Elle alimente, dans le département de la Seine et jusque dans Paris, de nombreuses tanneries, et c'est après avoir arrosé plusieurs quartiers de la capitale, qu'elle se jette dans le fleuve, en face de l'île Saint-Louis.

Digitized by Google

Le *Crould* (7 kilomètres), couvert d'usines, prend sa source dans le département, au Thillay, et s'augmente de quelques fontaines qui jaillissent entre ce point et Louvres. Il reçoit, à Arnouville, le *Rosne* (15 kilomètres); à Dugny, la *Morée* (12 kilomètres), puis sort du département de Seine-et-Oise et, après un parcours total de 12 kilomètres, va se jeter dans la Seine à Saint-Denis, en se joignant au *Rouillon*.

4° A 1 kilomètre en aval de Conflans-Sainte-Honorine (rive



Pontoise.

droite), l'**Oise**, rivière canalisée (cours total 302 kilomètres), qui prend sa source près de Séloignes (Belgique), traverse le département de l'Aisne, où elle baigne Hirson, Guise, la Fère et Chauny; le département de l'Oise, où elle passe à côté de Noyon, reçoit l'Aisne, touche Compiègne, Pont-Sainte-Maxence, Creil, puis, entrée dans Seine-et-Oise au confluent de la Thève, coule dans une vallée étroite et profonde, passe à Beaumont, à l'Isle-Adam, à Pontoise, et fait un grand détour avant de se jeter dans la Seine. — L'Oise reçoit: à la hauteur de Beaumont, l'*Esches* (8 kilomètres, dont 1,500 mètres dans le dé-

Digitized by Google

partement); à Mours, le *ru de Presles* (8 kilomètres); à la hauteur de Champagne, le *ru du Bois* (4 kilomètres); à Jouy-le-Comte, le *ru du Grand-Val;* à Valmondois, le *Sausseron* (17 kilomètres); vis-à-vis de Cordeville, le ruisseau de la *Fontaine-du-Four* (7 kilomètres); à Pontoise, le *ru d'Ennery* (4 kilomètres) et la *Viosne* (26 kilomètres, dont 5 dans le département de l'Oise). La navigation de l'Oise est importante : cette rivière et ses affluents desservent un grand nombre d'usines.

5° A Meulan (rive droite), l'*Aubette de Meulan* (15 kilomètres), grossie du *ruisseau de Guiry* (5 kilomètres) et du *ru de Montcient* (14 kilomètres).

6° A la Sengle (rive gauche, en face de Meulan), le *ru Plat* ou l'*Orgeval* (13 kilomètres).

7° Un peu en amont de Gargenville (rive gauche), la *Mauldre* (30 kilomètres), où se jettent le *ru de Gally* (19 kilomètres) et le *ru Maldroit* (8 kilomètres).

8° A Mantes (rive gauche), la *Vaucouleurs* (20 kilomètres), qui reçoit le *ru de Prunay* (7 kilomètres) et la *rivière de Montchauvet* (9 kilomètres).

9° Près de la limite du département (rive droite), l'**Epte** (cours total, 85 kilomètres), qui prend sa source dans le département de la Seine-Inférieure, coule dans une large et profonde vallée et côtoie le département de Seine-et-Oise, qu'elle sépare de celui de l'Eure sur une longueur de 30 kilomètres. — Dans ce parcours, l'Epte reçoit, sur sa rive gauche, en amont de Saint-Clair, le *Cudron* (9 kilomètres) et, à la hauteur de Saint-Remy, l'*Aubette de Magny* (14 kilomètres), grossie du *ru de Chaussy*.

La **Marne**, rivière canalisée (cours total 494 kilomètres), prend sa source à Balesmes, dans le département de la Haute-Marne, à 381 mètres d'altitude, passe au pied de la montagne de Langres, à Chaumont, à Joinville et à Saint-Dizier, entre dans le département de la Marne, baigne Vitry-le-François, reçoit le canal de la Marne au Rhin, touche Châlons, reçoit le canal de l'Aisne à la Marne, passe entre Reims et Aï, à Éper-

Digitized by Google

nay, entre dans le département de l'Aisne, touche Château-Thierry, Meaux, Lagny, et atteint le département de Seine-et-Oise à Gournay (34 mètres d'altitude) ; elle le traverse, sur une longueur de 6 kilomètres, jusqu'à Neuilly-sur-Marne et le côtoie, sur 3 kilomètres, à l'ouest de Chennevières, puis entre dans le département de la Seine pour se jeter dans la Seine à Charenton-le-Pont. Sa navigation est très-importante.

Les seuls cours d'eau qui, dans le département de Seine-et-Oise, ne soient pas des affluents de la Seine et qui appartiennent au bassin de l'Eure sont : — 1° la *Droue* (15 kilomètres) et le *ru de Poigny* (12 kilomètres), qui, descendant de la forêt de Rambouillet et coulant de l'est à l'ouest, vont former, près d'Épernon, la *Drouette*, qui se jette dans l'Eure en aval de Maintenon ; — 2° la *Vesgre* (cours total, 39 kilomètres dont 20 dans le département), qui descend aussi de la forêt de Rambouillet, coule du sud-est au nord-ouest, passe à Houdan et va se jeter dans l'Eure à Ivry-la-Bataille. A Grambois, la Vesgre reçoit le ruisseau des *Petits-Quentins* (13 kilomètres), venu des étangs de Saint-Hubert, et, à Houdan, l'*Opton* (8 kilomètres), qui coule du sud au nord.

Canaux. — Le *canal de l'Ourcq* traverse la zone orientale du département de Seine-et-Oise sur une longueur d'environ 8 kilomètres. Le *canal de Chelles*, plus au sud, n'a dans le département qu'une longueur de 3,700 mètres.

Étangs. — Au nord de la Seine, le seul *étang* est celui *de Saint-Gratien* ou *lac* d'*Enghien* (67 hectares) ; au midi du fleuve, nous citerons les *étangs de Saint-Quentin* (187 hectares), *du Trou-Salé* (36 hectares), *de Saclay* (70 hectares), *de Hollande*, *de Saint-Hubert* (200 hectares), *de la Tour*, qui alimentent les eaux du parc de Versailles, et la *pièce d'eau des Suisses ;* enfin de nombreux étangs, dont l'eau provient de l'exploitation de vastes marécages tourbeux, dans la vallée de l'Essonnes.

Digitized by Google

IV. — Climat.

Le département de Seine-et-Oise appartient au climat *séquanien*, dont, par suite de sa position centrale, il présente en quelque sorte la moyenne. L'hiver y est moins froid que dans les zones est et nord et plus froid que dans celle de l'ouest; l'été, moins chaud que dans les contrées plus voisines des Vosges, est plus chaud que dans celles du nord et de l'ouest. Aux observations météorologiques instituées à Versailles depuis plus de vingt ans par M. le docteur Bérigny, viennent s'ajouter chaque jour celles que recueille la commission organisée au mois de juillet 1880 conformément aux instructions ministérielles de juin 1879, et dont les travaux s'étendent à toute la superficie du département.

La géographie botanique du département semble prouver que la *température* est, du moins en été, plus basse dans le nord que dans le sud. La température moyenne de Versailles ne paraît pas différer sensiblement de celle de Paris, qui est de + 10°8. Il en est de même pour la couche d'eau qui y tombe annuellement sous forme de pluie et de neige : elle atteindrait la profondeur de 60 centimètres environ si elle n'était pas absorbée par le sol ou vaporisée par les rayons du soleil. Le nombre des jours de pluie est en moyenne de 143, des jours nuageux de 90, des beaux jours de 80 et des jours de neige de 12. Le vent dominant est celui du sud-est; le plus froid est celui du nord-est; le plus chaud, celui du sud.

V. — Curiosités naturelles.

Le département de Seine-et-Oise est un des plus riches en sites riants et en charmants paysages; mais la hauteur peu considérable des collines et la pente insensible des rivières

Digitized by Google

ne se prêtent pas aux scènes grandioses. Les bords de la Seine entre Paris et le département de l'Eure sont à bon droit renommés pour la beauté des lignes, le charme et la variété des aspects. Nous avons parlé plus haut de Montmorency, de la vallée de l'Oise, de celles de la Bièvre, de l'Yvette, et de l'ancien Hurepoix, célèbre pour ses rochers de grès et ses bois. Les deux *buttes de Bâville*, isolées de toutes parts à leur base, sont, dans cette dernière contrée, l'accident de terrain et le site le plus curieux par la nature du sol couvert de rochers et de beaux pins ; de leurs sommets on a de charmantes échappées de vue entre les arbres. On remarque aussi, dans la vallée de l'Orge, la belle *fontaine de la Rachée*, près de Saint-Évroult. Les *Vaux-de-Cernay*, près de Cernay-la-Ville, méritent une visite : c'est un beau ravin dont les rochers, les cascatelles et la végétation luxuriante attirent les paysagistes. Les ruines du monastère de Cernay, qui sont une des plus intéressantes curiosités des environs de Paris, ont été, pendant ces dernières années, l'objet de travaux de consolidation importants.

VI. — Histoire.

Le territoire qui forme actuellement le département de Seine-et-Oise a conservé quelques traces de l'habitation de l'homme à l'époque dite préhistorique, c'est-à-dire à l'époque antérieure aux temps qui nous sont connus par les annales écrites. On a trouvé, entre Épinay-sur-Seine et Argenteuil, sur la limite du département, une allée couverte, qui a été malencontreusement restaurée ; près de Conflans-Sainte-Honorine, une autre allée couverte, transportée dans le fossé du château de Saint-Germain ; d'autres monuments mégalithiques à Épône, Chars, Bruyères-le-Châtel, Villeneuve-le-Roi, ainsi que dans les forêts de Carnelle (la Pierre-Turquaise), d'Yveline, de Marly et de Meudon, et les archéologues ont démontré que ces monuments n'appartiennent ni aux Celtes ni aux Gaulois.

Digitized by Google

Trois peuples gaulois ont occupé la contrée: les *Veliocasses* au nord-ouest, les *Parisii* au nord-est, et les *Carnutes* au sud; mais aucun d'eux n'avait sa capitale dans les limites du département. Aucune ville importante de Seine-et-Oise ne peut se flatter de remonter à cette période reculée, si ce n'est peut-être Pontoise, dont le nom actuel n'est que la traduction de l'ancien *Briva Isaræ*, pont de l'Oise. Les Parisiens et les Carnutes résistèrent énergiquement à l'invasion romaine; mais les premiers furent vaincus par Labiénus près de Paris, et les seconds, avec la plupart des peuples gaulois, à Alise (an 52 av. J.-C.).

Sous les empereurs, le territoire de Seine-et-Oise fut compris dans la Lyonnaise, et lorsque cette province eut été subdivisée, il resta dans la Lyonnaise première d'abord, puis entra dans la Lyonnaise quatrième, formée par Gratien et qui avait Sens pour métropole. Andrésy (*Anderetia*) est la seule localité qui ait alors joué un rôle : elle était le siége d'une préfecture maritime dont relevaient les flottes de la Manche et de l'embouchure de la Seine.

Sous les rois mérovingiens, le pays qui nous occupe fut longtemps partagé entre les royaumes de Paris et d'Orléans, dont la limite, suivant la tradition, passait par le pont Godot, près de Viry-Châtillon. En 533, Clodoald, troisième fils de Clodomir, échappe au massacre de ses frères et va, au lieu appelé Nogent, former un ermitage autour duquel se fonde la ville de Saint-Cloud. Childebert réside souvent à Palaiseau, dont le nom signifie petit palais (*Palatiolum*). Étampes apparaît aussi vers cette époque : en 604, Thierry, roi d'Austrasie et de Bourgogne, remporta près de ses murs une victoire signalée sur son oncle Clotaire II, roi de Neustrie. Après la mort de Charlemagne, tout le bassin de la Seine fut horriblement ravagé par les Normands. Mantes, Meulan, Étampes, furent ruinées, cette dernière ville en 911, par Rollon. Heureusement, l'année suivante, le traité de Saint-Clair-sur-Epte, signé par Rollon et Charles le Simple, créait le duché de Normandie, où les terribles pirates s'organisèrent en nation, tout en re-

Digitized by Google

connaissant la suzeraineté de la France. Peu de temps après, les pays de Seine-et-Oise échappèrent aux débiles Carlovingiens, qui se virent réduits à n'avoir pour domaine direct que la ville de Laon ; mais, possédés par les vaillants comtes de Paris, ils rentrèrent dans les possessions de la Couronne lorsque l'un de ces comtes, Hugues Capet, eut ceint le diadème royal (987). Toutefois, à la faveur de la faiblesse des trois premiers rois capétiens, Hugues, Robert et Henri Ier, et



Hôtel de ville d'Étampes.

de l'indolence du quatrième, Philippe Ier, de puissantes maisons féodales se formèrent à Corbeil, à la Ferté-Alais, à Montlhéry, à Chevreuse, à Marcoussis, à Meulan, à Montmorency, à Montfort-l'Amaury, menaçantes pour la royauté, bien que celle-ci se fût munie de solides forteresses à Poissy, à Dourdan et à Étampes. D'un autre côté, le duc de Norman-

Digitized by Google

die, devenu roi d'Angleterre par sa victoire d'Hastings, en 1066, était un voisin dangereux. Provoqué par une raillerie de Philippe Ier, Guillaume le Conquérant allait ravager le domaine royal et peut-être en réduire encore les limites, lorsqu'il se blessa et mourut devant Mantes, qu'il venait d'incendier (1087). Louis le Gros se chargea de délivrer le pays des ennemis intérieurs. Grâce à son courage indomptable, il réduisit à l'obéissance les seigneurs de Corbeil, de la Ferté, de Montlhéry, et fit des autres les plus fidèles serviteurs du trône. Alors commencent à grandir la famille de Montfort, d'où sortirent Simon de Montfort, le vainqueur des Albigeois (1218), son fils Amaury, connétable de France (1241), et Simon de Leicester, le chef de la ligue des barons anglais contre leur roi Henri III (1265), et surtout celle de Montmorency, qui donna six connétables (Albéric et Thibaut au XIe siècle, Mathieu Ier au XIIe, Mathieu II au XIIIe, le célèbre Anne, mort en 1567, et son fils Henri II, mort en 1614) à la monarchie.

Louis VII acheva l'œuvre de pacification commencée par son père, et, pour la rendre durable, Philippe Auguste fit bâtir de nouvelles forteresses royales au milieu de celles qu'avaient construites ses vassaux indisciplinés pendant le XIe siècle et la première moitié du XIIe, et dont Montfort-l'Amaury, Chevreuse, Houdan, la Roche-Guyon, Châteaufort, Maurepas, nous offrent de curieux vestiges. Déjà Louis VI avait élevé les donjons d'Étampes et de Saint-Germain, aidé sans doute par Suger. Philippe, le plus habile ingénieur de son temps, donna les plans des châteaux de Dourdan, de Mantes, et dut faire remanier considérablement ceux de Poissy, de Meulan et de Pontoise. Ces deux dernières villes avaient été réunies par lui à la Couronne. Philippe Auguste naquit et mourut sur le territoire de Seine-et-Oise: Gonesse fut son berceau (1167), Mantes sa dernière demeure (1223). En 1215, Poissy voyait naître le plus vertueux des rois, saint Louis, qui fit reconstruire la tour de Montlhéry telle qu'elle est aujourd'hui. Ce prince, qui aimait le séjour de sa ville natale, résida souvent aussi à Pontoise, qu'il dota d'un hôtel-Dieu, et où il prit la croix, en 1244.

Digitized by Google

A cette époque, le territoire de Seine-et-Oise appartenait presque tout entier à la Couronne. Il se distribuait entre cinq pays distincts: le Parisis, capitale Paris; le Mantois, capitale Mantes; le Vexin, capitale Pontoise; le Hurepoix,



Tour de Montlhéry.

capitale Dourdan; la Brie, capitale Brie-Comte-Robert. Au point de vue ecclésiastique, ces pays relevaient presque en entier du diocèse de Paris. Parmi les monastères d'hommes, on comptait ceux de Neaufle-le-Vieux, de Gif, de Saint-

Digitized by Google

Martin de Pontoise et de Morigny, de l'ordre de Saint-Benoît; ceux de Clairefontaine et de Notre-Dame de la Roche, aux Augustins; ceux du Val, des Vaux-de-Cernay et de Royaumont, aux religieux de Cîteaux. Les religieuses bénédictines d'Argenteuil possédaient, depuis Charlemagne, la sainte tunique de Jésus-Christ. Les abbayes de Port-Royal et de Maubuisson, qui jouirent d'une si grande célébrité, furent fondées pour des religieuses cisterciennes: la première en 1204, par Eudes de Sully, évêque de Paris; la seconde par la reine Blanche de Castille, en 1243. Plus tard, les dominicaines furent établies, à Poissy, dans un somptueux monastère élevé, par Philippe le Bel, sur l'emplacement de l'ancien château royal; et, en 1376, Charles V appelait les Célestins à Limay. Ce fut sur la charte de ce monastère que, pour la première fois, furent apposées les fleurs de lis des armes de France, réduites à trois « en l'honneur de la Trinité. »

Mantes depuis 1110, Pontoise depuis 1188, Meulan depuis 1203, possédaient des libertés communales très-étendues.

Le XIVe siècle fut une triste époque pour Seine-et-Oise. L'abbaye de Maubuisson devint célèbre par les scandales qu'y causèrent, sous Louis le Hutin, les trois princesses Marguerite, reine de France, et ses sœurs Blanche et Jeanne de Bourgogne. La première fut étranglée au Château-Gaillard des Andelys, en 1315. En 1346, les villes de Mantes, de Rueil et de Saint-Germain furent ravagées par l'armée du roi d'Angleterre Édouard III. Huit ans plus tard, Charles le Mauvais, roi de Navarre et comte d'Évreux, bien digne de son surnom, commença ses menées ambitieuses; malgré un traité conclu à Mantes entre lui et Jean le Bon, en 1354, il revendiqua la souveraineté de la Normandie et du Vexin. Arrêté en 1356, à Rouen, il fut imprudemment délivré l'année suivante et suscita de terribles embarras au dauphin Charles, pendant la captivité du roi de France à Londres, embarras auxquels s'ajoutèrent, en 1358, les ravages de la Jacquerie, bientôt réprimée. Mais lorsque le dauphin devint le roi Charles V, et Du Guesclin connétable de France, le roi de Navarre dut rendre les villes de

Digitized by Google



Vue à vol d'oiseau du château de Versailles, prise de l'avenue de Paris.

Digitized by Google

Meulan et de Mantes, dont il s'était emparé. Au règne relativement tranquille de Charles le Sage, succédèrent, sous Charles VI, les luttes sanglantes des Armagnacs et des Bourguignons (1410-1422), que n'interrompit nullement la paix de Pontoise (8 août 1413), et, depuis 1419, l'invasion anglaise, à laquelle mit fin, après des maux inouïs, le soulèvement de l'Ile-de-France tout entière, en 1435. Les Anglais cependant rentrèrent à Pontoise en 1437 et n'en furent définitivement chassés, par Charles VII en personne, que le 27 juillet 1441. Mantes ne fut reprise qu'en 1449.

Les guerres civiles recommencent sous Louis XI; mais la ligue du Bien public n'eut qu'un épisode, plus ridicule que sanglant : la bataille de Montlhéry (1465), où les armées du roi et des grands barons révoltés s'enfuirent, chacune de son côté, après avoir engagé une mêlée fort courte.

Des luttes malheureusement plus sérieuses signalèrent le XVIe siècle. Après la mort de François Ier à Rambouillet, en 1547, la discorde s'envenima entre catholiques et protestants. Le célèbre colloque de Poissy, provoqué, en 1561, par Catherine de Médicis, ne fit que rendre la division plus profonde, et les guerres religieuses ne purent être évitées. Les Allemands, appelés par les Calvinistes, séjournèrent six mois à Étampes, en 1562, et la laissèrent à moitié ruinée. Les traités de Longjumeau (23 mars 1568) et de Saint-Germain (8 août 1570) n'eurent aucun résultat et n'empêchèrent pas les catholiques de former plus tard le terrible parti de la Ligue, qui dirigea contre Henri III le poignard de Jacques Clément. Ce fut à Saint-Cloud qu'eut lieu cet assassinat (1er août 1589), qui mit fin au règne des Valois et inaugura celui des Bourbons.

Louis XIV est celui des rois de France dont Seine-et-Oise gardera le plus longtemps le souvenir. Il naquit à Saint-Germain le 5 octobre 1638 et s'y retira pendant la Fronde, ainsi qu'à Pontoise (1652), où il établit un simulacre de parlement. La Fronde fut surtout funeste à Étampes : Turenne, voulant en déloger l'armée du prince de Condé, ruina si bien la ville, que l'incendie, la peste et la misère en avaient chassé les habitants.

Digitized by Google



Château de Saint-Germain, restauré par Millet.

Digitized by Google

Le dévouement de saint Vincent de Paul les rappela dans leur patrie. Devenu majeur, Louis XIV continua de résider à Saint-Germain-en-Laye ; mais la vue de la flèche de Saint-Denis, qu'on apercevait de la terrasse, lui inspirant, dit-on, des idées lugubres, il conçut, vers 1660, l'idée des merveilles de Versailles et, en 1693, le projet de bâtir un second palais à Marly. En 1682, la cour était définitivement fixée au château de Versailles, et la ville à peu près terminée.

C'est de cette époque que date la célébrité de Port-Royal, cette abbaye qui devint le séjour préféré d'écrivains tels que Pascal, Racine, Boileau, Nicole, Lancelot, Arnaud, mais dont l'attachement aux doctrines des Jansénistes provoqua l'injuste destruction en 1709.

Sous les règnes de Louis XIV, Louis XV et Louis XVI, Versailles est la vraie capitale de la France. Le grand roi y meurt le 1er septembre 1715, Louis XV en 1774. L'histoire de Versailles, en 1789, est celle des commencements de la Révolution. Les états généraux y sont ouverts le 5 mai, s'y constituent en Assemblée nationale le 17 juin, y jurent, trois jours après, dans la salle du Jeu de Paume, de ne point se séparer sans avoir donné une constitution à la France. Les 5 et 6 octobre, le peuple de Paris envahit la demeure royale, y menace la reine et ramène le souverain à Paris.

Seine-et-Oise, qui avait vu l'aurore de la République, en vit aussi la fin : le Conseil des Cinq-Cents, installé par le Directoire au château de Saint-Cloud, fut, le 18 brumaire 1799 (9 novembre), envahi par les soldats de Bonaparte, et ce crime, appelé coup d'État, conduisit ce général d'abord au Consulat et plus tard à l'Empire. Napoléon, jusqu'en 1810, résida souvent à la Malmaison, surtout pendant son consulat. Saint-Cloud, de 1804 à 1870, remplace Versailles dans l'histoire de France. En 1810, le mariage de Napoléon avec Marie-Louise y est célébré ; le 3 juillet 1815, la capitulation de Paris y est signée ; le 24 juillet 1830, Charles X date de Saint-Cloud les fatales ordonnances, et six jours après cesse d'être roi ; en 1852, Napoléon III y reçoit le sénatus-consulte qui le nomme

Digitized by Google

empereur; mais lui aussi, dix-huit ans plus tard, y fait naître la principale cause de sa chute en déclarant la guerre à l'Allemagne (18 juillet 1870).

Le département vit quelques-uns des plus tristes épisodes de l'invasion prussienne. Le 20 septembre 1870, Versailles devient le quartier général du roi Guillaume, qui s'y fit décerner, le 18 janvier 1871, dans le palais même de Louis XIV, le titre d'empereur d'Allemagne.

Les combats de la Malmaison et de Buzenval, le 21 octobre 1870, des 29, 30 novembre et 1er décembre dans la vallée de la Marne, du 19 janvier 1871 à Saint-Cloud et Montretout ne purent délivrer Paris du cercle de fer qui l'étreignait, ni empêcher, le 28 janvier, la signature d'un armistice à Versailles. A cette date, Saint-Cloud brûlait : l'incendie ne respectait que l'église. Déjà, le 13 octobre, les Prussiens avaient mis le feu au château, qui n'est encore qu'une ruine.

Le 26 février, les préliminaires de la paix étaient signés à Versailles, et l'empereur Guillaume en partait le 2 mars; le 20, l'Assemblée nationale, en vertu d'un décret rendu le 10 à Bordeaux, venait siéger au palais; le 2 et le 3 avril, elle était l'objet de deux tentatives de la Commune de Paris, dont les troupes ne purent pas dépasser le premier jour Courbevoie, le lendemain Rueil. Le 25 mai 1875, la constitution républicaine aujourd'hui en vigueur était votée à Versailles, qui a été jusqu'en 1878 le lieu de séance des deux chambres législatives et la résidence officielle du chef de l'État et des ministres.

VII. — Personnages célèbres.

Septième siècle. — Saint Ansbert, archevêque de Rouen, né à Chaussy, mort vers 694.

Douzième siècle. — Philippe Auguste (1165-1223), roi de France, né à Gonesse.

Treizième siècle. — Robert de Luzarches, architecte de la cathédrale d'Amiens. — Saint Louis (1215-1270), roi de France, né à Poissy.

Digitized by Google

Quatorzième siècle. — Philippe le Hardi (1342-1404), fondateur de la seconde maison ducale de Bourgogne, né à Pontoise.

Quinzième siècle. — Le poète Villon, né à Auvers.

Seizième siècle. — Henri II (1519-1559) et Charles IX (1550-1574), rois de France, nés à Saint-Germain. — Pierre Lemercier, architecte de Saint-Maclou de Pontoise et de Saint-Eustache de Paris, né à Pontoise, mort après 1560. — Jean Bullant (1510-1578), un des architectes les plus célèbres de la Renaissance, né à Écouen, dont il a terminé le château. — Duplessis-Mornay (1549-1625), écrivain et théologien calviniste, dit le « pape des Huguenots », né à Buhy.

Dix-septième siècle. — Maximilien de Béthune, duc de Sully (1560-1641), ministre d'Henri IV, né à Rosny, dont il porta d'abord le nom. — Pierre Dumoulin (1568-1658), écrivain calviniste, né à Buhy. — Jacques Lemercier (1585-1654), architecte, né à Pontoise. — Louis XIV (1638-1715), roi de France, né à Saint-Germain. — Le duc de Bourgogne (1682-1712), célèbre par ses vertus[1]. — Legendre (1619-1671), sculpteur, né à Étampes. — J.-B. Santerre (1650-1717), peintre, né à Magny.

Dix-huitième siècle — Philippe V (1683-1746), roi d'Espagne. — Louis XV (1710-1774) et Louis XVI (1754-1793), rois de France. — Le régent Philippe d'Orléans (1674-1723) et son arrière-petit-fils, Philippe-Égalité (1747-1793), nés à Saint-Cloud. — Le comte de Maurepas (1701-1781), ministre de Louis XVI. — Quesnay (1694-1774), le père de la science économique, né à Méré. — L'abbé de l'Épée (1712-1789), célèbre instituteur des sourds-muets. — Guettard (1715-1786), naturaliste, né à Étampes. — Ducis, poète dramatique (1733-1816). — Lazare Hoche (1768-1797), aussi célèbre par ses talents militaires que par la dignité de son caractère. — Le général Leclerc (1772-1802), beau-

1. Les personnages dont le lieu de naissance n'est pas indiqué ont vu le jour à Versailles.

Digitized by Google

frère de Bonaparte, né à Pontoise. — Callet (1744-1798), mathématicien.

Dix-neuvième siècle. — Louis XVIII (1755-1824) et Charles X (1757-1836), rois de France. — Le maréchal Berthier (1753-1815). — Le prince de Polignac (1780-1847), ministre de Charles X. — Geoffroy Saint-Hilaire (1772-1844), né à Étampes, un des plus grands naturalistes de notre époque. — Dufrénoy (1792-1857), géologue et minéralogiste, né à Sévran. — Daguerre (1789-1851), peintre, inventeur du *Daguerréotype*, né à Cormeilles-en-Parisis. — Les sculpteurs Houdon (1741-1828) et Élias Robert (1819-1874), nés à Étampes. — Troyon (1810-1865), peintre d'animaux. — Berchère, peintre paysagiste, né à Sèvres en 1819. — Cicéri (1782-1868), peintre, né à Saint-Cloud. — Dantan (1798-1878), sculpteur, né à Saint-Cloud. — Rigault (1821-1858), littérateur et critique, né à Saint-Germain. — Ferdinand de Lesseps, ingénieur et diplomate, promoteur du canal de Suez et de celui de Panama, né en 1805. — Francisque Sarcey, publiciste, né à Dourdan en 1828.

VIII. — Population, langue, culte, instruction publique.

La *population* s'élève (recensement de 1881) à 576 291 hab (293 399 du sexe masculin, 282 892 du sexe féminin). A ce point de vue, c'est le 15e départ. La *population spécifique*, c'est-à-dire le chiffre des hab. divisé par celui des hect., donne 103 hab. par 100 hect. ou par kil. carré. La France entière ayant environ 71 hab. par kil. carré, Seine-et-Oise renferme donc, à surface égale, 32 hab. de plus par kil. carré que l'ensemble de notre pays. Sous ce rapport, c'est le 9e départ.

Depuis 1876, la population de Seine-et-Oise a augmenté de 14 301 hab. ; elle était, à la fin de 1876, de 561 990 hab.

La *langue* française seule est en usage dans la région.

Le *culte* catholique y compte 570 000 adhérents ; il y a en outre 5000 protestants et 550 israélites.

Digitized by Google

Le nombre des *naissances* a été, en 1883, de 13 280 (plus 588 mort-nés); celui des *décès* s'est élevé à 14 612 et celui des *mariages*, à 4572.

Le *lycée* de Versailles comptait, au 1er juillet 1882, 795 élèves; les *collèges communaux* de Pontoise et d'Étampes, 261; les *institutions secondaires libres* établies en Seine-et-Oise étaient, à la même date, de 29; les 963 *écoles primaires publiques* (filles et garçons) renfermaient 72 729 enfants; les 145 *salles d'asile* (écoles maternelles), 16 164.

Le recensement des 4263 jeunes gens de la classe de 1880 a donné les résultats suivants :

Ne sachant ni lire ni écrire	280
Sachant lire seulement	351
Sachant lire, écrire et compter	3,471
Bacheliers	65
Dont on n'a pu vérifier l'instruction	96

Sur 78 accusés de crime en 1881, on a compté :

Accusés ne sachant ni lire ni écrire	13
— sachant lire et écrire	64
— ayant reçu une instruction supérieure	1

IX. — Divisions administratives.

Le département de Seine-et-Oise forme le diocèse de Versailles (suffragant de Paris). — Au point de vue militaire, il a été rattaché par fraction, aux divers corps d'armée qui l'environnent : au 2e corps appartient l'arrond. de Pontoise; au 3e corps, ceux de Mantes et de Versailles; au 4e corps, celui de Rambouillet; au 5e corps, ceux d'Étampes et de Corbeil. Le départ. forme en outre une subdiv. de réserve relevant du Gouvernement de Paris, mais seulement en ce qui concerne l'administration et la justice militaires. — Il ressortit : à la cour d'appel de Paris, — à l'académie de Paris, — à la légion de gendarmerie de Paris, — à la 1re inspection des ponts-et-chaussées, — à la 1re conservation des forêts (Paris), — à l'arrond. minéralogique de Paris (division du N.-O.), — à la 3e région agricole (N.). — Il comprend : 6 arrond. (Ver-

Digitized by Google

sailles, Corbeil, Étampes, Mantes, Pontoise, Rambouillet), 96 perceptions, 37 cantons et 686 communes.

Chef-lieu du département : VERSAILLES.

Chefs-lieux d'arrondissement : VERSAILLES, CORBEIL, ÉTAMPES, MANTES, PONTOISE, RAMBOUILLET.

Arrondissement de Versailles (10 cant.; 115 com.; 84,768 hect.; 207,157 h.).

Canton d'Argenteuil (11 com.; 7,804 hect.; 23,980 h.). — Argenteuil. — Bezons. — Carrières-Saint-Denis. — Cormeilles-en-Parisis. — Frette (La). — Herblay. — Houilles. — Montesson. — Montigny-lès-Cormeilles. — Sannois. — Sartrouville.

Canton de Marly-le-Roi (16 com.; 12,379 hect.; 21,199 h.). — Bailly. — Bougival. — Celle-Saint-Cloud (La). — Chavenay. — Clayes (Les). — Étang-la-Ville (L'). — Feucherolles. — Louveciennes. — Marly-le-Roi. — Noisy-le-Roi. — Plaisir. — Port-Marly. — Rennemoulin. — Rueil. — Saint-Nom-la-Bretèche. — Villepreux.

Canton de Meulan (20 com.; 12,616 hect.; 12,631 h.). — Aubergenville. — Aulnay-sur-Mauldre. — Bazemont. — Bouafle. — Chapet. — Ecquevilly. — Evecquemont. — Flins. — Gaillon. — Hardricourt. — Herbeville. — Mareil-sur-Mauldre. — Maule. — Meulan. — Mézy. — Montainville. — Mureaux (Les). — Nézel. — Tessancourt. — Vaux.

Canton de Palaiseau (17 com.; 12,137 hect.; 12,729 h.). — Bièvres. — Bures. — Châteaufort. — Gif. — Igny. — Nozay. — Orsay. — Palaiseau. — Saclay. — Saint-Aubin. — Toussus-le-Noble. — Vauhalian. — Verrières-le-Buisson. — Ville-du-Bois (La). — Villebon. — Villejust. — Villiers-le-Bâcle.

Canton de Poissy (17 com.; 14,231 hect.; 17,922 h.). — Alluets-le-Roi (Les). — Andresy. — Carrières-sous-Poissy. — Chanteloup. — Conflans-Sainte-Honorine. — Crespières. — Davron. — Maurecourt. — Médan. — Morainvilliers. — Orgeval. — Poissy. — Thiverval. — Triel. — Verneuil. — Vernouillet. — Villennes.

Canton de Saint-Germain-en-Laye (12 com.; 10,151 hect.; 32,133 h.). — Achères. — Aigremont. — Chambourcy. — Chatou. — Croissy. — Fourqueux. — Maisons-sur-Seine. — Mareil-Marly. — Mesnil-le-Roi. — Pecq (Le). — Saint-Germain. — Vésinet (le).

Canton de Sèvres (8 com.; 3,764 hect.; 23,474 h.). — Chaville. — Garches. — Marnes-la-Coquette. — Meudon. — Saint-Cloud. — Sèvres. — Vaucresson. — Ville-d'Avray.

Canton de Versailles (nord) (1 com. et la partie *nord* de la ville de Versailles, 2,725 hect.; 25,358 h.). — Versailles. — Viroflay.

Canton de Versailles (sud) (4 com. et la partie *sud* de la ville de Versailles; 2,939 hect.; 26,580 h.). — Buc. — Jouy-en-Josas. — Loges-en-Josas (Les). — Vélizy.

Digitized by Google

Canton de Versailles (ouest) (8 com. et la partie *ouest* de la ville de Versailles; 5,129 hect.; 11,121 h.). — Bois-d'Arcy. — Chesnay (Le). — Fontenay-le-Fleury. — Guyancourt. — Montigny-le-Bretonneux. — Rocquencourt. — Saint-Cyr-l'Ecole. — Trappes.

Arrondissement de Corbeil (4 cant.; 93 com.; 64,004 hect., 75,584 h.).

Canton d'Arpajon (19 com.; 14,208 hect.; 15,068 h.) — Arpajon. — Avrainville. — Brétigny. — Bruyères-le-Châtel. — Cheptainville. — Egly. — Guibeville. — Leudeville. — Leuville. — Linas. — Marolles-en-Hurepoix. — Montlhéry. — Norville (La). — Ollainville. — Saint-Germain-lès-Arpajon — St-Michel-sur-Orge. — Saint-Vrain. — Vert-le-Grand. — Vert-le-Petit.

Canton de Boissy-Saint-Léger (25 com.; 16,856 hect.; 19,457 h.). — Boissy-Saint-Léger. — Boussy-Saint-Antoine. — Brunoy. — Chennevières-sur-Marne. — Crosnes. — Draveil. — Épinay-sous-Sénart. — Limeil-Brévannes. — Mandres. — Marolles-en-Brie. — Montgeron. — Noiseau. — Ormesson. — Périgny. — Queue-en-Brie (La). — Quincy. — Santeny. — Sucy-en-Brie. — Valenton. — Varennes. — Vigneux. — Villecresnes. — Villeneuve-Saint-Georges. — Villiers-sur-Marne. — Yerres.

Canton de Corbeil (25 com.; 19,554 hect.; 24,123 h.). — Auvernaux. — Ballancourt. — Bondoufle. — Champcueil. — Chevannes. — Corbeil. — Coudray-Montceaux (Le). — Courcouronnes. — Écharcon. — Essonnes — Étiolles. — Évry-sur-Seine. — Fontenay-le-Vicomte. — Lisses. — Mennecy. — Morsang-sur-Seine. — Nainville. — Ormoy. — Ris-Orangis. — Saint-Germain-lès-Corbeil. — Saint-Pierre-du-Perray. — Saintry. — Soisy-sous-Étiolles. — Tigery. — Villabé.

Canton de Longjumeau (24 com.; 13,406 hect.; 16,956 h.). — Ablon. — Athis-Mons. — Ballainvilliers. — Champlan. — Chilly-Mazarin. — Épinay-sur-Orge. — Fleury-Mérogis. — Grigny. — Juvisy-sur-Orge. — Longjumeau. — Longpont. — Massy. — Morangis. — Morsang-sur-Orge. — Paray. — Le Plessis-Pâté. — Sainte-Geneviève-des-Bois. — Saulx-les Chartreux. — Savigny-sur-Orge. — Villemoisson. — Villeneuve-le-Roi. — Villiers-sur-Orge. — Viry-Châtillon. — Wissous.

Arrondissement d'Étampes (4 cant.; 69 com.; 88,019 hect.; 39,684 h.).

Canton d'Étampes (14 com.; 22,086 hect.; 13,946 h.). — Boissy-le-Sec. — Boutervilliers. — Bouville. — Brières-les-Scellés. — Chalô-Saint-Mars. — Chauffour. — Étampes. — Étréchy. — Mauchamps. — Morigny-Champigny. — Ormoy-la-Rivière. — Saint-Hilaire. — Souzy-la-Briche. — Villeconin.

Canton de la Ferté-Alais (18 com.; 16,463 hect.; 9,139 h.). — Auvers-Saint-Georges. — Baulne. — Boissy-le-Cutté. — Bouray. — Boutigny. — Cerny. — Chamarande. — D'Huison. — Ferté-Alais (La). — Guigneville. — Itteville. — Lardy. — Mondeville. — Orveau. — Torfou. — Vayres. — Videlles. — Villeneuve-sur-Auvers.

Canton de Méréville (20 com.; 20,226 hect.; 8,515 h.). — Abbeville. — Angerville. — Arrancourt. — Blandy. — Bois-Herpin. — Boissy-la-Rivière. — Chalou-Moulineux. — Congerville. — Estouches. — Fontaine-

Digitized by Google

la-Rivière. — Forêt-Sainte-Croix (La). — Guillerval. — Marolles. — Méréville. — Monnerville. — Pussay. — Roinvilliers. — Saclas. — Saint-Cyr-la-Rivière. — Thionville.

Canton de Milly (17 com.; 21,243 hect.; 8,084 h.). — Boigneville. — Brouy. — Buno-Bonnevaux. — Champmotteux. — Courances. — Courdimanche-sur-Essonne. — Dannemois. — Gironville. — Maisse. — Mespuits. — Milly. — Moigny. — Oncy. — Prunay-sur-Essonnes. — Puiselet-le-Marais. — Soisy-sur-Ecole. — Valpuiseaux.

Arrondissement de Mantes (5 cant.; 125 com.; 87,695 hect.; 55,255 h.).

Canton de Bonnières (27 com.; 17,988 hect.; 9,460 h.). — Bennecourt. — Blaru. — Boissy-Mauvoisin. — Bonnières. — Bréval. — Chauffour. — Cravent. — Favrieux. — Fontenay-Mauvoisin. — Freneuse. — Gommecourt. — Jeufosse. — Jouy-Mauvoisin. — Limetz. — Lommoye. — Ménerville. — Méricourt. — Moisson. — Mousseaux. — Neauphlette. — Perdreauville. — Port-Villez. — Rolleboise. — Saint-Illiers-la-Ville. — Saint-Illiers-le-Bois. — Tertre-Saint-Denis (Le). — Villeneuve-en-Chevrie (La).

Canton de Houdan (30 com.; 23,616 hect.; 12,054 h.). — Adainville. — Bazainville. — Boissets. — Bourdonné. — Civry-la-Forêt. — Condé. — Courgent. — Dammartin. — Dannemarie. — Flins-Neuve-Église. — Gambais. — Grandchamp. — Gressey. — Hargeville. — Hauteville (La). — Houdan. — Longnes. — Maulette. — Mondreville. — Montchauvet. — Mulcent. — Orvilliers. — Osmoy. — Prunay-le-Temple. — Richebourg. — Saint-Martin-des-Champs. — Septeuil. — Tartre-Gaudran (Le). — Thionville-sur-Opton. — Tilly.

Canton de Limay (17 com.; 12,793 hect.; 7,715 h.). — Brueil. — Drocourt. — Follainville. — Fontenay-Saint-Père. — Gargenville. — Guernes. — Guitrancourt. — Issou. — Jambville. — Juziers. — Lainville. — Limay. — Montalet-le-Bois. — Oinville. — Porcheville. — Sailly. — Saint-Martin-la-Garenne.

Canton de Magny (28 com.; 19,904 hect.; 11,721 h.). — Aincourt. — Ambleville. — Amenucourt. — Arthies. — Arthieul. — Banthelu. — Blamécourt. — Bray-et-Lû. — Buhy. — Chapelle (La). — Charmont. — Chaussy. — Chérence. — Genainville. — Haute-Isle. — Hodent. — Magny-en-Vexin. — Maudétour. — Montreuil-sur-Epte. — Omerville. — Roche-Guyon (La). — Saint-Clair-sur-Epte. — Saint-Cyr-en-Arthies. — Saint-Gervais. — Vétheuil. — Vienne-en-Arthies. — Villers-en-Arthies. — Wy-Joli-Village.

Canton de Mantes (23 com.; 14,393 hect.; 14,307 h.). — Andelu. — Arnouville. — Auffreville. — Boinville. — Boinvilliers. — Breuil-Bois-Robert. — Buchelay. — Épône. — Falaise (La). — Flacourt. — Gassicourt. — Goussonville. — Guerville. — Jumeauville. — Magnanville. — Mantes. — Mantes-la-Ville. — Mézières-sur-Seine. — Rosay. — Rosny. — Soindres. — Vert. — Villette.

Arrondissement de Pontoise (8 cant.; 165 com.; 111,319 hect.; 117,490 h.).

Digitized by Google

Canton d'Écouen (22 com.; 12,335 hect.; 12,712 h.). — Attainville. — Baillet. — Bouffémont. — Bouqueval. — Chatenay. — Domont. — Écouen. — Ézanville. — Fontenay-lès-Louvres. — Maffliers. — Mareil-en-France. — Mesnil-Aubry (Le). — Moisselles. — Montsoult. — Piscop. — Plessis-Gassot (Le). — Puiseux-lès-Louvres. — Saint-Brice. — Sarcelles. — Villaines. — Villiers-le-Bel. — Villiers-le-Sec.

Canton de Gonesse (13 com.; 12,341 hect.; 8,880 h.). — Arnouville-lez-Gonesse. — Aulnay-lès-Bondy. — Blanc-Mesnil (Le). — Bonneuil. — Clichy-sous-Bois. — Garges. — Gonesse. — Goussainville. — Roissy. — Sévran. — Thillay (Le). — Tremblay. — Vaud'herland. — Villepinte.

Canton de l'Isle-Adam (23 com.; 17,154 hect.; 10,659 h.). — Beaumont-sur-Oise. — Bernes. — Bruyères. — Champagne. — Frouville. — Hédouville. — Hérouville. — Isle-Adam (L'). — Jouy-le-Comte. — Labbeville. — Livilliers. — Mériel. — Méry-sur-Oise. — Mours. — Nerville. — Nesles-la-Vallée. — Nointel. — Persan. — Presles. — Ronquerolles. — Vallangoujard. — Valmondois. — Villiers-Adam.

Canton de Luzarches (22 com.; 15,124 hect.; 11,109 h.). — Asnières-sur-Oise. — Bellefontaine. — Belloy. — Chaumontel. — Chennevières-lès-Louvres. — Épiais-lès-Louvres. — Épinay-Champlâtreux. — Fosses. — Jagny. — Lassy. — Louvres. — Luzarches. — Marly-la-Ville. — Noisy-sur-Oise. — Plessis-Luzarches (Le). — Saint-Martin-du-Tertre. — Saint-Witz. — Seugy. — Survilliers. — Vémars. — Viarmes. — Villeron.

Canton de Marines (37 com.; 26,472 hect.; 13,188 h.). — Ableiges. — Arronville. — Avernes. — Bellay (Le). — Berville. — Bréançon. — Brignancourt. — Chars. — Cléry. — Commeny. — Condécourt. — Cormeilles-en-Vexin. — Courcelles. — Épiais-et-Rhus. — Frémainville. — Frémécourt. — Gadancourt. — Gouzangrez. — Grisy-les-Plâtres. — Guiry. — Haravilliers. — Heaulme (Le). — Longuesse. — Marines. — Ménouville. — Montgeroult. — Moussy. — Neuilly-Marines. — Nucourt. — Perchay (Le). — Sagy. — Santeuil. — Scraincourt. — Théméricourt. — Theuville. — Vigny. — Ws ou Us.

Canton de Montmorency (21 com.; 9,117 hect.; 22,328 h.). — Andilly. — Bessancourt. — Béthemont. — Chauvry. — Deuil. — Eaubonne. — Enghien-les-Bains. — Ermont. — Franconville. — Frépillon. — Groslay. — Margency. — Montlignon. — Montmagny. — Montmorency. — Plessis-Bouchard (Le). — Saint-Gratien. — Saint-Leu. — Saint-Prix. — Soisy-sous-Montmorency. — Taverny.

Canton de Pontoise (17 com.; 12,672 hect.; 17,417 h.). — Auvers-sur-Oise. — Boisemont. — Boissy-l'Aillerie. — Cergy. — Courdimanche. — Ennery. — Éragny. — Génicourt. — Jouy-le-Moutier. — Menucourt. — Neuville. — Osny. — Pierrelaye. — Pontoise. — Puiseux. — Saint-Ouen-l'Aumône. — Vauréal.

Canton du Raincy (10 com.; 5,439 hect.; 19,048 h.). — Clichy-sous-Bois. — Coubron. — Gagny. — Gournay-sur-Marne. — Livry. — Montfermeil. — Neuilly-sur-Marne. — Noisy-le-Grand. — Le Raincy. — Vaujours.

Arrondissement de Rambouillet (6 cant ; 119 com.; 132,559 hect.; 66,820 h.).

Digitized by Google

Canton de Chevreuse (20 com.; 15,904 hect.; 9,884 h.). — Cernay-la-Ville. — Chevreuse. — Choisel. — Coignières. — Dampierre. — Élancourt. — Jouars-Pontchartrain. — Lévy-Saint-Nom. — Magny-les-Hameaux. — Maincourt. — Maurepas. — Mesnil-Saint-Denis (Le). — Milon-la-Chapelle. — Saint-Forget. — Saint-Lambert. — Saint-Rémy-lès-Chevreuse. — Saint-Rémy-l'Honoré. — Senlisse. — Verrière (La). — Voisins-le-Bretonneux.

Canton de Dourdan (*nord*) (18 com.; 21,884 hect.; 10,928 h.). — Angervilliers. — Boissy-sous-Saint-Yon. — Bonnelles. — Breuillet. — Breux. — Bullion. — Celle-les-Bordes (La). — Dourdan. — Longvilliers — Rochefort. — Roinville. — Saint-Chéron. — Saint-Cyr-sous-Dourdan. — Saint-Maurice. — Saint-Sulpice-de-Favières. — Saint-Yon. — Sermaise. — Val-Saint-Germain (Le).

Canton de Dourdan (*sud*) (22 com.; 31,538 hect.; 12,097 h.). — Ablis. — Allainville. — Authon-la-Plaine. — Boinville-le-Gaillard. — Châtignonville. — Clairefontaine. — Corbreuse. — Craches. — Dourdan. — Forêt-le-Roi (La). — Granges-le-Roi (Les). — Mérobert. — Orphin. — Orsonville. Paray-Douaville. — Ponthévrard. — Prunay-sous-Ablis. — Richarville. — Saint-Arnoult. — Saint-Escobille. — Saint-Martin-de-Brethencourt. — Sainte-Mesme. — Sonchamp.

Canton de Limours (14 com.; 12,390 hect.; 7,946 h.). — Boullay-les-Troux. — Briis-sous-Forges. — Courson-l'Aunay. — Fontenay-lès-Briis. — Forges-les-Bains. — Gometz-la-Ville. — Gometz-le-Châtel. — Janvry. — Limours. — Marcoussis. — Molières (Les). — Pecqueuse. — Saint-Jean-de-Beauregard. — Vaugrigneuse.

Canton de Montfort-l'Amaury (28 com.; 19,130 hect.; 13,246 h.). — Auteuil. — Autouillet. — Bazoches. — Béhoust. — Beynes. — Boissy-sans-Avoir. — Flexanville. — Galluis-la-Queue. — Garancières. — Goupillières. — Grosrouvres. — Marcq. — Mareil-le-Guyon. — Méré. — Mesnuls (Les). — Millemont. — Montfort-l'Amaury. — Neauphle-le-Château. — Neauphle-le-Vieux. — Orgerus. — Saint-Germain-de-la-Grange. — Saulx-Marchais. — Tacoignières. — Thoiry. — Tremblay (Le). — Vicq. — Villiers-le-Mahieu. — Villiers-Saint-Frédéric.

Canton de Rambouillet (17 com.; 31,715 hect.; 12,719 h.). — Auffargis. — Boissière (La). — Breviaires (Les). — Émancé. — Essarts-le-Roi (Les). — Gambaiseuil. — Gazeran. — Hermeray. — Mittainville. — Orcemont. — Perray (Le). — Poigny. — Raizeux. — Rambouillet. — Saint-Hilarion. — Saint-Léger-en-Yvelines. — Vieille-Église.

X. — Agriculture.

Sur les 560 346 hectares du département, on compte environ :

Terres labourables	369,143 hect.
Prés et herbages	20,367
Vignes	17,341
Bois	80,879
Landes, pâtis ou pâtures et autres terrains incultes	13,546
Superficies bâties, routes, etc	17,060

Digitized by Google

En 1881, on comptait dans le départ. 48 540 chevaux, 162 mulets, 5626 ânes, 70 600 animaux de l'espèce bovine, 541 600 moutons (1 127 300 kilogr. de laine), 16 200 porcs, 4500 chèvres et 13 500 ruches, ayant donné 101 250 kilogr. de miel et 17 550 de cire.

Seine-et-Oise est un pays essentiellement agricole et horticole, et les grands progrès que l'agriculture y a faits depuis cinquante ans sont dus en partie aux nombreuses sociétés qui s'y sont fondées depuis 1798. La grande culture est pratiquée sur une partie notable du territoire des arrondissements de Corbeil, Étampes, Mantes, Pontoise, Versailles.

Les principales productions du département consistent en froment, avoine, seigle, orge, fourrages, betteraves, colza, pommes de terre, légumes de diverses espèces (asperges d'Argenteuil), fruits (cerises de Montmorency) et bois. Le vin y est de qualité très inférieure. En 1883, on a récolté 2 115 585 hectol. de froment, 128 410 de méteil, 376 208 de seigle, 253 416 d'orge, 3 165 525 d'avoine, 1582 de sarrasin, 2 356 000 de pommes de terre, 2 097 450 quintaux de betteraves à sucre et 2 414 850 de betteraves fourragères, 4211 de graines de colza, 225 de graines de lin, 489 654 de foin, 137 080 de trèfle, 1 424 590 de luzerne, 581 427 de sainfoin.

Les bois occupent plus du cinquième de la surface totale de Seine-et-Oise. Les principales *forêts* (29 183 hect. appartiennent à l'État) sont celles de Carnelle (1000 hectares), de l'Isle-Adam (1635 hectares), de Dourdan, de Rosny (1950 hectares), de Montmorency (2000 hectares), de Rambouillet (12 818 hectares), de Marly (2254 hectares), de Sénart 2359 hectares), de Coye, des Alluets, de Séguigny, de Linas, de l'Ouïe, de Meudon et de Saint-Germain (4597 hectares). Le chêne, le charme, le bouleau et le châtaignier sont les essences dominantes.

XI. — Industrie.

Le département de Seine-et-Oise, qui doit principalement sa richesse à l'agriculture, n'a de prééminence, au point de vue industriel, que pour la fabrication du papier.

Ce département n'est pas riche en gisements minéraux; cependant les produits extraits du sol y alimentent des industries nombreuses. L'exploitation des *carrières* de pierres à bâtir, de pavés ou de pierres meulières occupe 1978 ouvriers. La chaux, le plâtre, la marne, la craie, le sable, s'y rencontrent en abondance, et de nombreuses briqueteries et tuileries exploitent les bancs d'argile dissé-

Digitized by Google

minés dans toute l'étendue du département. Le *blanc de Meudon* est exploité à Bougival, Meudon, Port-Marly, Persan.

Le département de Seine-et-Oise possède une station d'eau minérale. L'eau d'Enghien-les-Bains est fournie par 5 sources qui alimentent un établissement; elle est froide, sulfatée ou carbonatée, calcaire, et son débit varie de 269 à 618 hectolitres en 24 heures. Elle est employée surtout dans les affections des voies respiratoires et de la peau. — *Forges-les-Bains*, près de Limours, possède un



Manufacture de porcelaines de Sèvres.

établissement hydrothérapique, qui reçoit chaque saison 250 à 300 malades. De plus, la ville de Paris y entretient un hôpital destiné à 100 enfants scrofuleux.

Quant aux diverses industries qui n'appartiennent pas à la catégorie de celles qui naissent directement du sol, nous citerons par ordre alphabétique les suivantes.

L'*acier poli* est fabriqué à Chaussy, Omerville, Vienne-en-Arthies; les *aiguilles* à tricoter, à Villeneuve-Saint-Georges; les *armes*, à Bruyères-le-Châtel; les *bateaux en fer*, pour la navigation sur les fleuves et les canaux, à Argenteuil; la *bijouterie* en doublé, à Oin-

Digitized by Google

ville et Triel ; les *boîtes à rasoirs*, à Gommecourt ; la *bonneterie*, à Corbreuse, Étampes, Freneuse, la Ferté-Alais, Gonesse, Milly, Rueil (bonneterie orientale) ; les *bougies* (5 fabriques, 2830 quint. mét. en 1881), à Longjumeau, Mantes, Viroflay, etc.; les *boutons*, à Beaumont-sur-Oise (boutons en nacre), Gonesse, Luzarches (boutons en soie), Mours, Noisy-sur-Oise (boutons en nacre), Poissy ; la *broderie*, à Argenteuil, Sarcelles, Viarmes ; les *capsules*, à Sèvres ; le *caoutchouc* (objets en), à Aincourt, Asnières-sur-Oise, Beaumont-sur-Oise, Bezons, Brunoy ; les *chaises*, à Magny-en-Vexin et à Saint-Gervais ; la *chamoiserie*, à Meulan, Boissy-l'Aillerie. On fabrique de la *chaussure* à Arpajon. Quant aux *corroieries* et aux *tanneries*, il en existe dans plusieurs communes ; les *chaussons* sont fabriqués à l'Isle-Adam, Pussay (chaussons drapés), Versailles, etc.; la *clouterie*, à Saint-Germain, Villiers-sur-Marne (clous dorés), etc.; les *cotons* et *lacets*, à Bray-et-Lû, Lardy ; les *couleurs* et *vernis*, à Mantes, Rueil, Juvisy, etc. Les *blanchisseries* sont nombreuses dans une grande partie de la banlieue de Paris.

A Sèvres, il existe une *cristallerie* (18000 quint. mét., 218 ouvriers). Les *distilleries*, la plupart annexées à de grands établissements agricoles, sont disséminées en grand nombre dans les arrondissements de Corbeil, Pontoise et Versailles. Les *épingles* sont fabriquées à Vienne-en-Arthies ; les *essieux pour la carrosserie* et les *ressorts pour l'horlogerie*, à Persan ; l'*étain en feuilles*, à Petit-Poigny ; la *fécule*, à Achères, Auvers-sur-Oise, Bailly, Conflans, Épône, Guyancourt, Louvres, Poissy, Raizeux, Sartrouville, Survilliers, Trappes, Villepreux. Il y a des *filatures de lin* (6368 broches) à Breuillet, Corbeil, Guisseray ; des *filatures de coton* (17830 broches), à Essonnes, Omerville ; *de laine* (8890 broches), à Bierville, Guillerval, Ormoy, Saclas, Villabé, Yerres ; des *filatures de soie* (5726 tavelles et fuseaux), à la Ferté-Alais, à Persan, etc.; des *fonderies de fer*, à Essonnes, Étampes, au Pecq ; des *fonderies de cuivre*, à Essonnes, Moiselles ; des *forges*, à Athis-Mons, Persan (production du fer en 1882, 2833 tonnes) ; des *imprimeries*, à Arpajon, Beaumont-sur-Oise, Magny-en-Vexin, Mantes, Palaiseau, Poissy, Pontoise, Rambouillet, Rueil, Saint-Cloud, Saint-Germain, Sèvres, Versailles. Les *instruments aratoires* se fabriquent à Arnouville, Crespières, Dourdan, Gouzangrez, Juvisy, etc.; les *instruments de musique*, à Mantes-la-Ville, Versailles. On fabrique en grand les *lampes* à Étampes. Dans les arrondissements d'Étampes, de Pontoise et de Corbeil existent 376 *moulins à farine :* plusieurs de ces usines, entre autres celles de Corbeil, sont remarquables par leur importance et la perfection de leur outillage. Les ateliers de construction

Digitized by Google

de *machines* sont nombreux : on en trouve à Corbeil, Essonnes, Herblay, Juvisy, Magny-en-Vexin, Pontoise, Versailles, etc. On fabrique des *pains à cacheter* à Bazemont et à Flins-sur-Seine ; du *papier* et du *carton* (12 établissements, 1570 ouvriers, 120 000 quint. mét. de papier et de carton en 1881), à Argenteuil, Aulnay, Ballancourt, Chaville, Echarcon, Essonnes (papeteries très importantes), Genainville, Linas, Maule, Port-Marly, au Raincy (papier pour le dessin), à Ronquerolles, à Savigny-sur-Orge (papier peint), Villabé ; de la *parfumerie*, à Noisy-le-Grand ; des *passementeries*, à Belloy ; des *perles*, à Chaumontel, Cormeilles-en-Parisis, Herblay, Luzarches, Menucourt ; de la *porcelaine*, à Sèvres (la **manufacture nationale** de Sèvres produit ces admirables porcelaines que l'étranger s'efforce vainement d'imiter ; d'autres fabriques de porcelaine usuelle existent à Corbeil et à l'Isle-Adam) ; des *poteaux télégraphiques*, à Poissy ; de la *poterie*, à Gagny (poterie et creusets), Limours, Montigny-lès-Cormeilles ; de la *poudre*, au Bouchet et à Sevran ; des *produits chimiques*, à Argenteuil, Pontoise, Port-Marly, Ris-Orangis, Saint-Germain, Saint-Ouen-l'Aumône, Sèvres, Versailles ; des *ressorts pour grosse horlogerie*, à Rambouillet. Il existe des *savonneries* à Orcemont et à Rambouillet, des *scieries mécaniques* à Dourdan, Limours, Livry, Magny, Mantes, Saint-Germain, Saint-Remy-lès-Chevreuse, au Vésinet ; 9 *sucreries* (987 ouvriers, 37 200 quint. mét. en 1881), à Blamécourt, Gonesse, Magny-en-Vexin, Mareil-en-France, Meulan, aux Mureaux, à Paray-Douaville, Ws ; on fait de la *sparterie* à Dammartin. On trouve des *taillanderies* dans un grand nombre de communes ; une *tréfilerie* à Bezons ; des *vanneries* en assez grand nombre ; une fabrique de *verres de lunettes* à Bièvre ; des *vinaigreries* nombreuses, et enfin des usines à zinc à Bray-et-Lû (une des plus belles de la France en ce genre) et à Gommecourt. En résumé, il existe dans le départ. 1325 machines à vapeur, de la force totale de 13 225 chevaux.

XII. — Commerce, chemins de fer, routes.

Le département de Seine-et-Oise *exporte* des céréales, des farines, du lait, du vin, des fourrages, de la pierre à bâtir, du plâtre, du papier, du sucre et les produits nombreux de ses établissements industriels. Paris est son principal débouché.

Il *importe* de la houille, des matières premières pour une partie de ses branches industrielles, des vins, eaux-de-vie et liqueurs, des articles de nouveauté, de librairie, d'épicerie, des bestiaux et autres objets de consommation.

Digitized by Google

Le département est desservi par 30 chemins de fer, d'un développement total de 678 kilomètres.

1° La ligne *de Paris à Saint-Germain* entre dans Seine-et-Oise près de Nanterre et parcourt, dans le département, 8 kilomètres. Elle dessert Rueil, Chatou, le Vésinet, le Pecq et Saint-Germain.

2° La ligne *de Paris à Argenteuil et à Ermont* (5 kilomètres) entre dans Seine-et-Oise à Argenteuil et passe à Sannois.

3° La ligne *de Paris à Versailles* (rive droite) entre dans Seine-et-Oise près de Suresnes (15 kilomètres). Elle a pour stations Saint-Cloud, Sèvres, Ville-d'Avray et Viroflay.

4° Le chemin de fer *de Paris à l'Étang-la-Ville*, se détachant à Saint-Cloud de la ligne précédente, dessert Garches, Vaucresson, Bougival, la Celle-Saint-Cloud, Louveciennes et Marly-le-Roi. Parcours, 13 kil.

5° La ligne *de Paris à Versailles* (rive gauche) entre dans Seine-et-Oise à Meudon (11 kilomètres). Les gares intermédiaires sont Bellevue, Sèvres, Chaville et Viroflay.

6° La ligne *de Paris à Rouen et au Havre* entre dans Seine-et-Oise près de Carrières-Saint-Denis et en sort à Port-Villez, après avoir desservi Maisons, Achères, Poissy, Vilennes, Triel, Meulan, Épône, Mantes, Rosny et Bonnières (64 kil.).

7° La ligne *de Paris à Cherbourg* se détache à Mantes de celle de Rouen, dessert Bréval et sort de Seine-et-Oise à Neauphlette (16 kil.).

8° La ligne *de Paris à Granville*, faisant suite à celle de Versailles, dessert Saint-Cyr, Villepreux, Plaisir-Grignon, Villiers-Neauphle, Montfort-l'Amaury, Garancières-la-Queue, Tacoignières, et sort de Seine-et-Oise près de Houdan (46 kil.).

9° La ligne *de Paris au Mans et à Brest* se détache de celle de Granville à Saint-Cyr, dessert Trappes, la Verrière, les Essarts-le-Roi, le Perray, Rambouillet, et sort de Seine-et-Oise près d'Épernon (39 kil.).

10° La ligne *de Paris à Limours* entre dans Seine-et-Oise près d'Antony et dessert Massy, Palaiseau, Lozère, Orsay, Gif, Saint-Remy-lès-Chevreuse et Boullay-les-Trous (29 kilomètres).

11° La ligne *de Paris à Orléans* entre dans Seine-et-Oise à Villeneuve-le-Roi, dessert Ablon, Athis-Mons, Juvisy, Savigny-sur-Orge, Épinay, Perray-Vaucluse, Saint-Michel, Brétigny, Marolles, Bouray, Lardy, Chamarande, Etréchy, Étampes, Monnerville, et en sort après la station d'Angerville (64 kilomètres).

12° La ligne *de Paris à Tours par Vendôme* se détache de celle d'Orléans à Brétigny, dessert Arpajon, Breuillet, Saint-Chéron, Dourdan, Ablis-Paray (41 kil.).

Digitized by Google

13° La ligne *de Paris à Montargis par Corbeil* se détache de celle de Lyon à Villeneuve-Saint-Georges, passe aux gares de Draveil-Vigneux, Juvisy, Ris-Orangis, Évry, Corbeil-Essonnes, du Moulin-Galant, de Mennecy, Ballancourt, la Ferté-Alais, Boutigny, Maisse, puis sort de Seine-et-Oise à Boigneville (56 kilomètres).

14° La ligne *de Paris à Lyon* entre dans Seine-et-Oise près de Choisy-le-Roi, passe à Villeneuve-Saint-Georges, Montgeron, Brunoy, Combs-la-Ville, et en sort près de Lieusaint (15 kil.).

15° La ligne *de Paris à Brie-Comte-Robert* entre dans Seine-et-Oise près de la Varenne-Saint-Maur, passe à Sucy, Boissy, Limeil, Villecresnes, Mandres et Santeny. Parcours, 17 kil.

16° La ligne *de Paris à Mulhouse* entre dans Seine-et-Oise près de Villiers-sur-Marne et en sort à 2 kil. à l'O. d'Émerainville (5 kil.).

17° La ligne *de Paris à Strasbourg* entre dans Seine-et-Oise près de Villemomble et en sort à 2 kil. de Gagny (4 kil.).

18° La ligne *de Bondy à Aulnay*, qui relie les lignes de Paris à Strasbourg et de Paris à Laon, a 5 kil. dans Seine-et-Oise.

19° La ligne *de Paris à Laon par Soissons* entre dans Seine-et-Oise à 2 kil. du Bourget, dessert Aulnay-lès-Bondy, Sevran-Livry, et en sort près de Villeparisis (15 kil.).

20° La ligne *de Paris à Amiens et à Boulogne-sur-Mer par Creil* entre dans Seine-et-Oise au delà de Pierrefitte. Elle dessert Villiers-Gonesse, Goussainville, Louvres, et sort de Seine-et-Oise au delà de Survilliers (16 kil.).

21° La ligne *de Paris à Pontoise* entre dans Seine-et-Oise près d'Épinay, reçoit à Ermont l'embranchement de la ligne d'Argenteuil et dessert Franconville, Herblay et Pontoise (20 kil.).

22° La ligne *de Pontoise à Creil* s'embranche à Pontoise sur la ligne précédente, dessert Saint-Ouen-l'Aumône, Auvers-sur-Oise, Valmondois, Isle-Adam, Champagne, Persan-Beaumont, et sort du département près de Boran (20 kil.).

23° La ligne *de Beaumont-Persan à Hermes* se détache de la précédente à Beaumont, et peu après s'éloigne du départ. (2 kil.).

24° La ligne *de Paris à Beauvais par Persan-Beaumont* part d'Épinay-sur-Seine, dessert Deuil, Groslay, Sarcelles, Écouen, Domont, Monsoult, Presles, Nointel et Persan-Beaumont; elle a dans Seine-et-Oise 30 kil.

25° La ligne *de Monsoult à Luzarches* (12 kil.) passe à Belloy et à Viarmes.

26° Celle *d'Enghien à Montmorency* passe par Soisy (6 kil.).

27° Celle *d'Ermont à Valmondois* passe à Saint-Leu, Taverny, Bessancourt, Méry et Mériel (16 kil.).

Digitized by Google

28° La ligne *de Paris à Dieppe par Achères et Pontoise* se détache à Achères de celle de Paris à Rouen, et dessert Conflans-Andrésy, Éragny, Pontoise, Boissy-l'Aillerie, Ws-Marines, puis sort de Seine-et-Oise près de Chars (26 kil.).

29° La ligne *de Magny à Chars* a un développement de 13 kil.

30° Le chemin de fer *de Grande ceinture* de Paris, dont les deux tiers au moins, c'est-à-dire toute la partie nord-ouest, ouest et sud-ouest, sont établis sur le territoire de Seine-et-Oise, dessert Versailles, Saint-Cyr, Noisy-le-Roi, Mareil-Marly, Saint-Germain-en-Laye, Poissy, Achères, Maisons, Houilles, Argenteuil, Sucy-en-Brie, Villeneuve-Saint-Georges, Draveil, Juvisy, Savigny-sur-Orge, Longjumeau, Champlan, Massy, Bièvres, Vauboyen et Jouy-en-Josas. Sa longueur est dans le département de 49 kil., et sa longueur totale de 140 kil., y compris les tronçons qui ont été empruntés aux lignes déjà existantes

Tramways : de Paris à Versailles, par Sèvres; de Paris à Saint-Cloud; de Rueil à Marly-le-Roi; de Villiers-le-Bel à la station de ce nom (chemin de fer du Nord).

Les voies de communication comptent 7,982 kil., savoir :

30	chemins de fer			676
26	routes nationales			735
60	routes départementales			864
60	chemins vicinaux de grande communication		692	5,506
119	—	de moyenne communication	949	
3780	—	de petite communication	3,865	
2	rivières navigables et 2 canaux			199

XIII. — Dictionnaire des communes.

Les chiffres de la population sont ceux du dernier recensement (1881).

Abbéville, 256 h., c. de Méréville.

Ableiges, 345 h., c. de Marines.

Ablis, 876 h., c. (Sud) de Dourdan.

Ablon, 569 h., c. de Longjumeau.

Achères, 801 h., c. de St-Germain.

Adainville, 494 h., c. de Houdan. ⟶ Restes du château du Coudray.

Aigremont, 184 h., c. de St-Germain.

Aincourt, 391 h., c. de Magny.

Allainville, 376 h., c. (S.) de Dourdan.

Alluets-le-Roi (Les), 447 h. c. de Poissy. ⟶ Restes d'une enceinte.

Ambleville, 440 hab., c. de Magny. ⟶ Château avec beau parc. — Chapelle du XIIe siècle, à Vaumion.

Aménucourt, 206 h., c. de Magny.

Andelu, 151 h., c. de Mantes.

Andilly, 626 h., c. de Montmorency. ⟶ Dans la forêt de Montmorency, restes du château de la Chasse (XIVe s.).

Andrésy, 962 h., c. de Poissy, sur la Seine. ⟶ Église en partie du XIIIe s.

Angerville, 1,502 h., c. de Méréville. ⟶ Ruines d'un château fort.

Angervilliers, 365 h., c. (Nord) de Dourdan.

Argenteuil, 1,138 h., ch.-l. de c. de l'arrond. de Versailles, sur la rive

Digitized by Google

droite de la Seine, que traverse un beau pont de sept arches nouvellement reconstruit. ⇒ Église, rebâtie de nos jours dans le style roman, possédant une belle châsse exécutée dans le style du XIIe s., et, qui contient, dit-on, la tunique de Jésus-Christ. — Vieille tour du Moulin. — Entre Argenteuil et Bezons, château du Marais. — Entre Argenteuil et Épinay, allée couverte.

Arnoult (Saint-), 1243 h., c. (Sud) de Dourdan. ⇒ Dans l'église, du XIe et du XVIe s., vitraux de cette dernière époque, et inscription reproduisant une charte de 1301; crypte ancienne. — Reste des anciennes murailles.

Arnouville, 520 h., c. de Mantes. ⇒ Ruines du château de Binanville.

Arnouville-lez-Gonesse, 440 h., c. de Gonesse. ⇒ Château inachevé du XVIIIe s. et beau parc; grille remarquable.

Arpajon, 2,749 h., ch., de c. de l'arrond. de Corbeil, au confluent de l'Orge et de la Remarde. ⇒ Église de la fin du XIIe et du XVe s.; pierres tombales des XIVe, XVe XVIe et XVIIe s.; tableaux du XVIIe et du XVIIIe s. — Bel hôtel de ville moderne. — Jolies promenades. — Belle salle d'asile.

Arrancourt, 94 h., c. de Méréville.

Arronville, 545 h., c. de Marines. ⇒ Château et parc de Balincourt.

Arthies, 286 h., c. de Magny. ⇒ Église en partie fort ancienne. — Ruines d'un château fort.

Arthieul, 330 h., c. de Magny.

Asnières-sur-Oise, 956 h., c. de Luzarches. ⇒ Restes modernisés de l'ancien château féodal. — Église des XIIe et XIIIe s. avec clocher octogonal.— Abbaye de Royaumont (mon. hist. [1]).

Athis-Mons, 1,038 h., c. de Longjumeau. ⇒ Église d'Athis, dominée par un beau clocher (mon. hist.), de la fin du XIe s., que termine une pyramide en pierre un peu moins ancienne; tribune en bois sculpté du XVe s. — Château d'Oysonville, du XVIIe s. — Château moderne, style Louis XIV. — Château de Chaige. — Belle maison de campagne qu'habita, dit-on, Mlle de Scudéry.

Attainville, 341 h., c. d'Écouen.

Aubergenville, 474 h., c. de Meulan. ⇒ Beau dolmen de la Garenne.

Aubin (St-), 94 h., c. de Palaiseau

Auffargis, 531 h., c. de Rambouillet.

Auffreville, 203 h., c. de Mantes.

Aulnay-lez-Bondy, 689 h., c. de Gonesse.

Aulnay-sur-Mauldre, 303 h., c. de Meulan. ⇒ Dans l'église, ancien tabernacle délicatement sculpté.

Auteuil, 370 h., c. de Montfort-l'Amaury.

Authon-la-Plaine, 653 h., c. (Sud) de Dourdan.

Autouillet, 231 h., c. de Montfort-l'Amaury. ⇒ Château dans un joli site; belles eaux.

Auvernaux, 189 h., c. de Corbeil.

Auvers-Saint-Georges, 910 h., c. de la Ferté.

Auvers-sur-Oise, 1,713 h., c. de Pontoise. ⇒ Église du XIIIe s. (mon. hist.), remaniée au XVIe s.; chapelle du XIIe s., tabernacle du XVIe.

Avernes, 513 h., c. de Marines.

Avrainville, 294 h., c. d'Arpajon.

Baillet, 207 h., c. d'Écouen. ⇒ Dans l'église, tombeaux de Charles et de Jacques, marquis d'O (XVIIe s.).

Bailly, 349 h., c. de Marly.

Ballainvilliers, 520 h., c. de Longjumeau. ⇒ Église du XVIe s.; retable, confessionnal, chaire sculptée du XVIe s.; litre funèbre extérieure. — Aile et chapelle d'un ancien château.

Ballancourt, 1,257 h.; c. de Corbeil. ⇒ Église des XIIIe et XVIe s. — Beau château du XVIIe s.

Banthelu, 152 h., c. de Magny.

Bauine, 455 h., c. de la Ferté. ⇒ Église du XIIe s.

Bazainville, 493 h., c. de Houdan.

Bazemont, 420 h., c. de Meulan. ⇒ Église du XIIe s. — Château de la Renaissance, restauré au XVIIIe s.

Bazoches, 273 h., c. de Montfort. ⇒ Église, tour et portail du XIIe s.

Beaumont-sur-Oise, 2,609 h., c. de l'Isle-Adam. ⇒ Eglise (mon. hist.) du XIIIe s., dont le style rappelle Notre-Dame de Paris; cinq nefs : celle du

1. On appelle *monuments historiques* les édifices reconnus officiellement comme utiles à l'histoire de l'art, et susceptibles, pour cette raison, d'être entretenus par l'État.

Digitized by Google

centre et le chœur sont inachevés ; magnifiques chapiteaux ; beau clocher du XVIe s. — Ruines d'un château du XIIIe s.

Béhoust, 235 h., c. de Montfort-l'Amaury.

Bellay (Le), 153 h., c. de Marines.

Bellefontaine, 208 h., c. de Luzarches. ⟶ Beau château moderne.

Belloy, 858 h., c. de Luzarches. ⟶ Eglise (mon. hist.) du XIVe s. ; remarquable portail de la Renaissance.

Bennecourt, 737 h., c. de Bonnières.

Bernes, 192 h., c. de l'Isle-Adam. ⟶ Église du XIIe s.

Berville, 221 h., c. de Marines.

Bessancourt, 882 h., c. de Montmorency.

Bethemont, 209 h., c. de Montmorency. ⟶ Beau château.

Beynes, 736 h., c. de Montfort-l'Amaury. ⟶ Dans l'église, beau retable, chef-d'œuvre de la Renaissance.

Bezons, 1,560 h., c. d'Argenteuil.

Bièvre, 937 h., c. de Palaiseau, est agréablement situé sur la rivière du même nom.

Blamecourt, 384 h., c. de Magny.

Blanc-Mesnil (Le), 166 h., c. de Gonesse.

Blandy, 197 h., c. de Méréville.

Blaru, 570 h., c. de Bonnières. ⟶ Tour d'un château féodal.

Boigneville, 454 h., c. de Milly. ⟶ Église du XIIe s. ; sous le chœur, crypte ornée de fresques assez bien conservées.

Boinville, 213 h., c. de Mantes.

Boinville-le-Caillard, 370 h., c. (Sud) de Dourdan. ⟶ Ancien château avec tours et fossés, à Bréau-sous-Mappe.

Boinvilliers, 174 h., c. de Mantes. ⟶ Château ruiné.

Bois-d'Arcy, 484 h., c. (Ouest) de Versailles.

Boisemont, 217 h., c. de Pontoise.

Bois-Herpin, 78 h., c. de Méréville. ⟶ Ancien château.

Boissets, 192 h., c. de Houdan.

Boissière (La), 577 h., c. de Rambouillet. ⟶ Beau château.

Boissy-l'Aillerie, 491 h., c. de Pontoise.

Boissy-la-Rivière, 238 h., c. de Méréville. ⟶ Église romane.

Boissy-le-Cutté, 328 h., c. de la Ferté.

Boissy-le-Sec, 559 h., c. d'Étampes. ⟶ Château du XIVe s.

Boissy-Mauvoisin, 385 h., c. de Bonnières.

Boissy-Saint-Léger, 822 h., ch.-l. de c. de l'arrond. de Corbeil. ⟶ Château du Piple ; joli temple protestant moderne, de style roman.— Beau château de Grosbois (XVIIe s.); très-vaste parc; a appartenu à Barras, à Moreau et au prince de Wagram.

Boissy-sans-Avoir, 274 h., c. de Montfort-l'Amaury.

Boissy-sous-Saint-Yon, 750 h., c. (Nord) de Dourdan.

Bondoufle, 243 h., c. de Corbeil.

Bonnelles, 566 h., c. (Nord) de Dourdan. ⟶ Beau château.

Bonneuil-en-France, 348 h., c. de Gonesse.

Bonnières, 1,028 h., ch.-l. de c., arr de Mantes, sur la Seine. ⟶ Ruines d'une tour du XIe s., à Mesnil-Regnard.

Bouafle, 819 h., c. de Meulan.

Bouffemont, 321 h., c. d'Écouen.

Bougival, 2,562 h., c. d'Argenteuil, au pied d'un coteau bordant la Seine. ⟶ Église : chœur et nef du XIIIe s.; clocher roman avec flèche en pierre et clochetons de la 2e moitié du XIIe s.; fonts baptismaux du XVIe s.; façade moderne. — Monument élevé à trois habitants fusillés par les Allemands.— Dans un restaurant, salle décorée de paysages par Corot, Français, Anastasi, etc.

Boullay-les-Troux, 225 h., c. de Limours.

Bouqueval, 136 h., c. d'Écouen.

Bouray, 755 h., c. de la Ferté. ⟶ Château pittoresque de Frémigny.

Bourdonné, 483 h., c. de Houdan. ⟶ Beau château avec fossés

Boussy-Saint-Antoine, 252 h., c. de Boissy. ⟶ Ancienne tourelle, reste de la célèbre abbaye de Jarcy.

Boutervilliers, 168 h., c. d'Étampes.

Boutigny, 579 h., c. de la Ferté. ⟶ Église intéressante du XIIe s.

Bouville, 474 h., c. d'Étampes. ⟶ Ancien château.

Digitized by Google

Bray-Lû, 373 h., c. de Magny.

Bréançon, 291 h., c. de Marines.

Brétigny, 1,065 h., c. d'Arpajon. ⟶ Château de la Fontaine, avec beau parc.

Breuil-Bois-Robert, 271 h., c. de Mantes.

Breuillet, 686 h., c. (Nord) de Dourdan. ⟶ Château de Colombier, des XIIIe et XIVe s.

Breux-Saint-Yon, 363 h., c. (Nord) de Dourdan.

Bréval, 570 h., c. de Bonnières.

Bréviaires (Les), 359 h., c. de Rambouillet.

Brice (Saint-), 1,013 h., c. d'Écouen. ⟶ Clocher du XIIe s.

Brières-les-Scellés, 324 h., c. d'Étampes. ⟶ Château fort.

Brignancourt, 88 h., c. de Marines.

Brîis-sous-Forges, 753 h., c. de Limours. ⟶ Église curieuse ; porte du XIIe s. — Grande et belle tour carrée, dernier reste d'un château où, dit-on, fut élevée Anne de Boleyn. — Restes de fortifications.

Brouy, 228 h., c. de Milly.

Brueil, 349 h., c. de Limay.

Brunoy, 2,001 h., c. de Boissy. ⟶ Beau viaduc du chemin de fer, sur l'Yères.

Bruyères, 300 h., c. de l'Isle-Adam.

Bruyères-le-Châtel, 716 h., c. d'Arpajon. ⟶ Château construit, dit-on, au XIIe s. — 2 menhirs.

Buc, 626 h., c. (Sud) de Versailles. ⟶ Bel aqueduc construit en 1685, haut de 22 mèt. et long. de 488 mèt. — Au Haut-Buc, fort de la première enceinte de Paris.

Buchelay, 291 h., c. de Mantes.

Buhy, 310 h., c. de Magny. ⟶ Beau château moderne.

Bullion, 712 h., c. (Nord) de Dourdan.

Buno-Bonnevaux, 386 h., c. de Milly.

Bures, 418 h., c. de Palaiseau.

Carrières-Saint-Denis, 1,366 h., c. d'Argenteuil. ⟶ Dans l'église, beau retable (mon. hist.) en pierre, du XIIe s. — Restes d'un château du XIIIe s.

Carrières-sous-Poissy, 702 h., c. de Poissy. ⟶ Château bien situé ; vaste parc.

Celle-les-Bordes (La), 676 h., c. (Nord) de Dourdan. ⟶ Château gothique aux Bordes.

Celle-Saint-Cloud (La), 720 h., c. de Marly. ⟶ Beau parc des Bruyères. — Magnifiques châtaigneraies.

Cergy, 869 h., c. de Pontoise. ⟶ Église du XVe s.; portail remarquable.

Cernay-la-Ville, 569 h., c. de Chevreuse. ⟶ Charmant vallon, dit les Vaux-de-Cernay ; site agreste ; belle végétation. — Ruines de l'abbaye des Vaux-de-Cernay (XIIe s.); voûtes ogivales ; restes du cloître (XIIIe et XVIe s.); restes de l'église, du XIIe s.

Cerny, 826 h., c. de la Ferté.

Chalo-Saint-Mars, 921 h., c. d'Étampes.

Chalou-Moulineux, 432 h., c. de Méréville. ⟶ Ruines d'une ancienne chapelle.

Chamarande, 354 h., c. de la Ferté. ⟶ Château du XVIIe s., construit par Mansart.

Chambourcy, 765 h., c. de Saint-Germain. ⟶ Église du XVe s., renfermant, dit-on, les reliques de sainte Clotilde. — Belles châtaigneraies dont quelques arbres datent de plus d'un siècle. — Ruines de l'abbaye de Joyenval (mon. hist.).

Champagne, 676 h., c. de l'Isle-Adam. ⟶ Église (mon. hist.) du XIIIe s., avec beau clocher de la même époque et joli porche latéral du XVIe s. (Vierge du XIIIe s. et arc triomphal du XVe s.).

Champcueil, 516 h., c. de Corbeil.

Champlan, 644 h., c. de Longjumeau.

Champmotteux, 263 h., c. de Milly. ⟶ Dans l'église, tombeau (mon. hist.) de Michel de l'Hôpital. — A 2 kil. N. de ce village, château de Vignay, ancienne résidence du chancelier.

Chanteloup, 685 h., c. de Poissy.

Chapelle (La), 153 h., c. de Magny.

Chapet, 352 h., c. de Meulan.

Charmont, 68 h., c. de Magny.

Chars, 1,009 h., c. de Marines. ⟶ Belle église (mon. hist.) du XIVe s.

Châteaufort, 657 h., c. de Palaiseau. ⟶ Deux tours fort élevées, restes de l'ancienne forteresse.

Digitized by Google

Chatenay, 52 h., c. d'Écouen. ⟶ Église des XIe et XIIIe s., renfermant une toile espagnole du XVIe s, et sept copies de Lesueur représentant des épisodes de la vie de saint Bruno.

Châtignonville, 162 h., c. (Sud) de Dourdan.

Chatou, 3,353 h., c. de Saint-Germain. ⟶ Église ; chœur du XIIIe s.; tour du XIIe s. — Château, dit de la Seigneurie, entouré d'un beau parc où se voit une grotte dont la voûte est supportée par 18 colonnes et au fond de laquelle jaillissent en cascade les eaux d'une source amenée de plus de 2 kil.

Chauffour-les-Étréchy, 90 h., c. d'Étampes.

Chaufour, 170 h., c. de Bonnières.

Chaumontel, 412 h., c. de Luzarches. ⟶ Beau château.

Chaussy, 814 h., c. de Magny. ⟶ Château de Villarceau ; beau parc.

Chauvry, 269 h., c. de Montmorency.

Chavenay, 577 h., c. de Marly.

Chaville, 2,524 h., c. de Sèvres. ⟶ Beaux bois offrant de belles promenades.

Chennevières-lès-Louvres, 160 h., c. de Luzarches.

Chennevières-sur-Marne, 819 h., c. de Boissy, sur un plateau dominant la vallée de la Marne et d'où l'on jouit d'une vue splendide sur Paris et ses environs. ⟶ Église en partie du XIIIe s.

Chaptainville, 506 h., c. d'Arpajon.

Chérence, 226 h., c. de Magny. ⟶ Ruines d'une ancienne tour.

Chéron (Saint-), 1,401 h., c. (Nord) de Dourdan. ⟶ Sites et vues magnifiques sur la vallée de l'Orge. — A 1 kil. au N., château (XVIIe s.) et parc de Bâville ; buttes de Bâville, remarquables par leurs rochers et leurs pins. — A 5 kil. O., belle source de la Rachée. — A 5 kil. N.-O., château du Marais ; beau parc, belles eaux.

Chesnay (Le), 2,322 h., c. (Ouest) de Versailles.

Chevannes, 324 h., c. de Corbeil.

Chevreuse, 1,632 h., ch.-l. de c. de l'arrond. de Rambouillet, sur l'Yvette. ⟶ Église reconstruite au XIVe s.; à l'intérieur, fresques et peintures décoratives. — Vieux portail richement ornementé, seul reste de l'ancien prieuré de Saint-Saturnin. — Restes curieux d'une construction du moyen âge (tourelle octogonale et corps de bâtiment percé de larges fenêtres à meneaux). — Ruines imposantes du château de la Madeleine, construit au XIIe et au XVe s.; beau donjon barlong, à contre-forts ; belles tours rondes du profil le plus élégant, d'où l'on jouit d'une vue magnifique.

Chilly-Mazarin, 381 h., c. de Longjumeau.

Choisel, 406 h., c. de Chevreuse. ⟶ Magnifique château de Breteuil, incendié en 1884, reconstruit ; portraits par Mignard.

Civry-la-Forêt, 243 h., c. de Houdan.

Clair-sur-Epte (Saint-), 537 h., c. de Magny. ⟶ Ruines d'un château des XIe et XIIe s.

Clairefontaine, 462 h., c. (Sud) de Dourdan. ⟶ Hospice établi dans une ancienne abbaye du XIIe s.

Clayes (Les), 289 h., c. de Marly.

Cléry, 265 h., c. de Marines.

Clichy-sous-Bois, 251 h., c. du Raincy. ⟶ Élégant château moderne. — Chapelle de N.-D. des Anges, but d'un pèlerinage très-ancien.

Cloud (Saint-), 3,690 h., c. de Sèvres. ⟶ Le château, peu remarquable sous le rapport de l'architecture mais qui contenait un grand nombre de peintures de Mignard, Le Moyne Coypel, etc., a été incendié par les Allemands, durant la guerre de 1870-1871, ainsi que presque toute la ville et la plupart des maisons de plaisance qui l'environnaient. Le parc (392 hectares) est remarquable par ses points de vue, ses cascades, et un puissant jet d'eau. De l'emplacement où s'élevait avant le siège de Paris, la *lanterne de Démosthènes*, on embrasse un magnifique panorama. — Le plateau de Montretout, où a eu lieu la bataille du 19 janvier 1871, est situé sur le territoire de la commune de Saint-Cloud. — La nouvelle manufacture de porcelaines de Sèvres a été établie dans la partie est du parc de Saint-Cloud qui

Digitized by Google

confine à la Seine. — Belle église moderne, de style roman, près des débris d'une crypte où reposa longtemps le corps de saint Clodoald.

Coignières, 349 h., c. de Chevreuse.

Commeny, 274 h., c. de Marines.

Condé-sur-Vesgre, 423 h., c. de Houdan.

Condecourt, 271 h.. c. de Marines.

Conflans-Sainte-Honorine, près du confluent de la Seine et de l'Oise, 1,626 h., c. de Poissy. ⟶ Église ogivale ; clocher du XIIe s. — Tour carrée reste d'une forteresse.

Congerville, 154 h., c. de Méréville.

Corbeil, 6,540 h., ch.-l. d'arrond. dans une belle situation, à l'embouchure de l'Essonnes dans la Seine. ⟶ Église Saint-Spire (mon. hist.), du XIIe



Porte et église Saint-Spire, à Corbeil.

s.; trois nefs romanes; clocher de transition; chapelles des XIIe et XIVe s.; chœur du XIVe s., statue tombale du XIIIe s. — Porte urbaine du XIVe s.

Corbreuse, 511 h., c. (Sud) de Dourdan.

Cormeilles-en-Parisis, 1,824 h., c. d'Argenteuil. ⟶ Église : chœur du XIIIe s. — Fort de la première enceinte de Paris.

Cormeilles-en-Vexin, 814 h., c. de Marines. ⟶ Église (mon. hist.) des XIe, XIIIe et XVIe s.

Coubron, 281 h., c. du Raincy.

Coudray-Montceaux (Le), 591 h., c. de Corbeil.

Courances, 365 h., c. de Milly. ⟶ Château : parc magnifique.

Courcelles, 166 h., c. de Marines.

Courcouronnes, 201 h., c. de Corbeil.

Courdimanche, 505 h., c. de Pontoise.

Courdimanche-sur-Essonnes, 118 h., c. de Milly.

Courgent, 128 hab., c. de Houdan.

Digitized by Google

Courson-l'Aunay, 161 h., c. de Limours.

Craches, 165 h., c. (Sud) de Dourdan.

Cravent, 226 h., c. de Bonnières. ⟶ Ruines d'un château à Valcontard.

Crespières, 637 h., c. de Poissy. ⟶ Beau château.

Croissy, 1,630 h., c. de Saint-Germain, sur la Seine, qui, en face, forme l'île de la Loge. ⟶ Château de 1770.

Crosnes, 483 h., c. de Boissy. ⟶ Maison où naquit Boileau.

Cyr-en-Arthies (Saint-), 193 h., c. de Magny.

Cyr-la-Rivière (Saint-), 250 h., c. de Méréville. ⟶ Ancien château.

Cyr-l'École (Saint-), 1,972 h., c. (Ouest) de Versailles. ⟶ École militaire; bâtiments d'un style simple et sévère, construits par Mansart; dans la chapelle, tombeau de Mme de Maintenon; beaux tableaux. — Fort de la première enceinte de Paris.

Cyr-sous-Dourdan (Saint-), 604 h. c. (Nord) de Dourdan. ⟶ Beau château moderne.

Dammartin, 638 h., c. de Houdan.

Dampierre, 644 h., c. de Chevreuse. ⟶ Magnifique château en grande partie du XVIIe s., construit par Mansart (vaste parc avec eaux abondantes et cascades). Parmi les nombreux objets d'art qu'il renferme, on remarque une Minerve en or, ivoire et argent, et une statue, en argent de Louis XIII enfant. — Dans l'église (clocher roman et ancien chœur), chapelle funéraire renfermant les caveaux de la famille de Luynes.

Dannemarie, 75 h., c. de Houdan.

Dannemois, 452 h., c. de Milly.

Davron, 217 h., c. de Poissy.

Deuil, 2,090 h., c. de Montmorency. ⟶ Église (mon. hist.) des XIe, XIIIe et XVe s.; façade moderne; clocher du XIe s., nouvellement restauré. — Château de la Chevrette, rendez-vous des gens de lettres du XVIIIe s.

D'Huison, 340 h., c. de la Ferté.

Domont, 1,352 h., c. d'Écouen. ⟶ Petite église (mon. hist.) dont l'abside romano-ogivale appartient au style le plus pur du XIIe s.; curieuses pierres tombales des XIIIe, XIVe et XVe s. — Fort de la première enceinte de Paris.

Dourdan, 2,952 h., ch.-l. de c. de l'arr. de Rambouillet, sur l'Orge. ⟶ Restes d'un château construit par Philippe Auguste; gros donjon cylindrique à deux étages. — Église des XIIe et XIIIe s.; façade des XIVe et XVe s., flanquée de deux tours. — Halle du XIIIe siècle.

Draveil, 1,611 h., c. de Boissy. ⟶ Nombreux châteaux.

Drocourt, 263 h., c. de Limay.

Eaubonne, 850 h., c. de Montmorency.

Écharcon, 394 h., c. de Corbeil.

Écouen, ch.-l. de c. de l'arrond. de Pontoise, sur une colline isolée, 1,144 h. ⟶ Magnifique château (mon. hist.) de la Renaissance, bâti pour le connétable Anne de Montmorency sur les plans du célèbre architecte Jean Bullant, et servant aujourd'hui de pensionnat pour les filles de membres de la Légion d'honneur; dans la chapelle, vitraux de Jean Cousin. — Église : chœur du XVIe s.; admirables vitraux (mon. hist.) attribués à Jean Cousin. — Nouveau fort de la première enceinte de Paris.

Ecquevilly, 546 h., c. de Meulan.

Égly, 350 h., c. d'Arpajon.

Élancourt, 382 h., c. de Chevreuse. ⟶ Église des XIIe et XIIIe s. — Orphelinat de l'Étang, fondé en 1849.

Émancé, 444 h., c. de Rambouillet.

Enghien-les-Bains, 1,833 h., c. de Montmorency, sur le bord d'un lac de 1 kil. de longueur sur 500 mèt. de largeur, dans la vallée de Montmorency, station d'eaux minérales célèbre. ⟶ Belle église romane moderne. — Nombreuses villas.

Ennery, 500 h., c. de Pontoise.

Épiais-Rhus, 459 h., c. de Marines.

Épiais-lès-Louvres, 95 h., c. de Luzarches.

Épinay-Champlâtreux, 127 h., c. de Luzarches. ⟶ Magnifique château de Champlâtreux (XVIIIe s.).

Épinay-sous-Sénart, 261 h., c. de Boissy.

Épinay-sur-Orge, 881 h., c. de Longjumeau. ⟶ Église en partie du

Digitized by Google



Château de Dampierre.

Digitized by Google

XIIIe s.; beau vitrail du XIVe s. — Château avec parc dessiné par Le Nôtre. — Châteaux de Charaintru, récemment rebâti dans de vaste proportions, et de Vaucluse (XVIIIe s.), converti en asile d'aliénés.

Épône, 901 h., c. de Mantes. ➡

Église du XIe et XIIe s., clocher octogonal roman à deux étages, surmonté d'une flèche en pierre, restaurée. — Beau château de Créqui. — Dolmen.

Éragny, 436 h., c. de Pontoise.

Ermont, 1320 h., c de Montmorency.



Église et château de Dourdan.

Escobille (Sainte-), 350 h., c. (Sud de Dourdan.

Essarts-le-Roi (Les), 776 h., c. de Rambouillet.

Essonnes, 6,081 h., c. de Corbeil. ➡ Église du XIIe au XIIIe s.; beau chœur. — Vaste papeterie, une des plus importantes de France. — Jolie maisonnette avec une sorte de petit porche en forme de temple, ayant appartenu à Bernardin de Saint-Pierre.

Estouches, 165 h., c. de Méréville.

Étampes, 7,710 h., ch.-l. d'arrond., sur la Juine, la Louette et la Chalouette, dans une position agréable. ➡ Tour Guinette (mon. hist.), donjon de l'ancien château du XIIe s. — *Église Notre-Dame* (mon. hist.), du XIIe s.; murs crénelés, clocher très élégant du XIIe s. avec flèche en pierre, haut de 60 mèt.;

Digitized by Google

admirables détails des portes et des fenêtres; irrégularité bizarre de l'intérieur, clefs de voûte remarquables; jolie statue de Jésus enfant, deux statues du XIIe s. — *Saint-Basile* (mon. hist.), en partie du XIIe s., rebâtie au XVIe s.; vi rail du XVIe s. — *Saint-Martin*, du XIIe s., avec une tour du XVIe s., fortement inclinée par suite de tassements. — *Saint-Gilles* (XIIe et XVe s.). — *Hôtel de ville* du temps de Louis XII, restauré — *Maisons* de Diane de Poitiers, d'Anne de Pisseleu, etc., du XVIe s. — *Statue de Geoffroy-Saint-Hilaire*, par Élias Robert.

Étang-la-Ville (L'), 380 h., c. de Marly. ⟶ Église des XIe, XIIIe et XVe s.; voûte curieuse du XVe s.

Étioles, 386 h., c. de Corbeil.

Étrechy, 1,256 h., c. d'Étampes. ⟶ Église intéressante du XIIIe s.

Evecquemont, 313 h., c. de Meulan. ⟶ Église des XIVe et XVIe s.

Évry-Petit Bourg, 1,161 h., c. de Corbeil. ⟶ Château de Grand-Bourg et de Petit-Bourg.



Château d'Écouen.

Éxanville, 202 h., c. d'Écouen.

Falaise (La), 204 h., c. de Mantes. ⟶ Joli château; parc avec belles cascades.

Favrieux, 86 h., c. de Bonnières.

Ferté-Alais (La), 884 h., ch.-l. de c. de l'arrond. d'Étampes, sur l'Essonnes. ⟶ Église (mon. hist.) du XIIe s.; clocher du XIIe s.; belle flèche en pierre.

Feucherolles, 711 h., c. de Marly. ⟶ Église (mon. hist.) des XIe, XIIe, XIIIe et XVIe s., remarquable par sa flèche romane.

Flacourt, 72 h., c. de Mantes.

Fleury-Mérogis, 198 h., c. de Longjumeau. ⟶ Beau château.

Flexanville, 357 h., c. de Montfort-l'Amaury.

Flins-sur-Seine, 766 h., c. de Meulan. — ⟶ Beau château avec parc et pièces d'eau.

Flins-Neuve-Église, 92 h., c. de Houdan.

Follainville, 538 h., c. de Limay.

Fontaine-la-Rivière, 105 h., c. de Méréville.

Fontenay-le-Fleury, 587 h., c. (Ouest) de Versailles.

Fontenay-lès-Briis, 574 h., c. de Limours.

Fontenay-lès-Louvres, 563 h., c. d'Écouen.

Digitized by Google

Fontenay-le-Vicomte, 263 h., c. de Corbeil.

Fontenay-Mauvoisin, 180 h., c. de Bonnières. ⟶ Ruines d'un château fort du XIIe s., dit Château-Fondu.

Fontenay-Saint-Père, 634 h., c. de Limay.

Forêt-le-Roi (La), 284 h., c. (Sud) de Dourdan. ⟶ Ancien château avec parc.

Forêt-Sainte-Croix (La), 172 h., c. de Méréville. ⟶ Ancien château.

Forges-les-Bains, 733 h., c. de Limours.

Forget (Saint-), 309 h., c. de Chevreuse.

Fosses, 260 h., c. de Luzarches. ⟶ Église des XIIe, XIIIe et XVe s., curieuse pour ses fenêtres percées sur l'axe des piliers de la nef.

Fourqueux, 350 h., c. de Saint-Germain. ⟶ Église du XIIIe s.

Franconville, 1,431 h., c. de Montmorency. ⟶ Maison-Rouge, ayant appartenu à Cassini. — Jardins anglais remplis de curiosités pittoresques et de monuments.

Frémainville, 330 h., c. de Marines.

Frémecourt, 228 h., c. de Marines.

Freneuse, 533 h., c. de Bonnières.

Frépillon, 409 h., c. de Montmorency.

Frette (La), 427 h., c. d'Argenteuil. ⟶ Dans l'église, Christ en bois du XIVe s.

Frouville, 229 h., c. de l'Isle-Adam. ⟶ Beau château avec garenne et étang.

Gadancourt, 83 h., c. de Marines.

Gagny, 2,338 h., c. du Raincy.

Gaillon, 308 h., c. de Meulan. ⟶ Château bien situé; l'un des pavillons date d'Henri II.

Galluis-la-Queue, 953 h., c. de Montfort-l'Amaury. ⟶ Église du XVIIe s., dominée par une tour ogivale massive. — Château bâti en 1740, par la duchesse du Maine.

Gambais, 1,018 h., c. de Houdan. ⟶ Vaste château du XIVe s., précédé d'une avenue de 4 kil. — Ruines d'une forteresse du XIe s.

Gambaiseuil, 61 h., c. de Rambouillet.

Garancières, 749 h., c. de Montfort-l'Amaury. — ⟶ Église; clocher roman.

Garches, 1,304 h., c. de Sèvres. ⟶ Hospice de la Renaissance, au hameau du Petit-l'Étang.

Gargenville, 590 h., c. de Limay.

Garges, 435 h., c. de Gonesse.

Gassicourt, 397 h., c. de Mantes. ⟶ Église en partie des XIe et XIIIe s., tour (mon. hist.) percée sur chaque face de trois ouvertures romanes; abside du XIVe s.; dans le chœur, boiseries et stalles remarquables du XVe s; dans la chapelle Saint-Éloi, lavabo sculpté et bas-relief très-ancien.

Gazeran, 614 h., c. de Rambouillet. ⟶ Château ruiné.

Genainville, 344 h., c. de Magny.

Geneviève-des-Bois (Sainte-), 372 h., c. de Longjumeau. ⟶ Église du XIIIe s., but d'un pèlerinage en l'honneur de la patronne de Paris. — Énorme donjon du XIVe s., reste de l'ancien château. — Beau parc.

Génicourt, 222 h., c. de Pontoise.

Germain-de-la-Grange (Saint-), 147 h., c. de Montfort-l'Amaury.

Germain-en-Laye (Saint-), 14,086 h., ch.-l. de c. de l'arrond. de Versailles, à l'extrémité d'un plateau élevé qui domine au loin la vallée de la Seine. ⟶ Dans l'*église* (XVIIIe s.), chaire donnée par Louis XIV, monument à la mémoire de Jacques II, fresques d'Amaury Duval. — *Pavillon Henri IV* (mon. hist.), reste et ancienne chapelle du château bâti par Henri IV, où naquit Louis XIV, et où est mort Adolphe Thiers. — Vieux *château* (mon. hist.), bâti par Charles V, et surtout par François Ier et Henri II, sur les ruines de celui de Louis le Gros, restauré par Millet; renfermant le musée préhistorique, égué à l'État par M. Boucher de Perthes, et le musée gallo-romain; chapelle de Saint-Louis (1240), remarquable par la disposition de ses fenêtres carrées et par sa belle rose. Terrasse construite par Le Nôtre en 1671, magnifique promenade de 2,400 mèt. de longueur sur 30 mèt. de largeur, d'où l'on découvre un vaste panorama; sta-

Digitized by Google

tue de Vercingétorix. Beau parterre. Forêt, une des plus grandes du département, où se trouvent la maison d'éducation des Loges, le château de la Muette, bâti par François Ier, et le pavillon du Val, construit par Henri IV et réédifié par Louis XIV. — Musée de peinture, à l'hôtel de ville. — Statue en bronze d'A. Thiers, par Mercié.

Germain-lès-Arpajon (Saint-), 544 h., c. d'Arpajon.

Germain-lès-Corbeil (Saint-), 544 h., c. de Corbeil. ⟶ Jolie église du XIIIe s., restaurée; beau portail ogival; restes de vitraux du XIIIe s.

Gervais (Saint-), 648 h., c. de Magny. ⟶ Église (mon. hist.) des XIIe et XVIe s.; flèche du XIIe s.

Gif, 702 h., c. de Palaiseau. ⟶ Deux jolis châteaux; l'un est accompagné d'un beau parc. — Restes d'une abbaye de Bénédictins.

Gironville, 324 h., c. de Milly.



Pavillon Henri IV, à Saint-Germain.

Gometz-la-Ville, 310 h., c. de Limours.

Gometz-le-Châtel, 441 h., c. de Limours. ⟶ Vestiges peu importants d'un ancien château fort.

Gommecourt, 451 h., c. de Bonnières. ⟶ Ruines d'une ancienne chapelle à Clachaloz.

Gonesse, 2,695 h., ch.-l. de c. de l'arrond. de Pontoise. ⟶ Église Saint-Pierre (mon. hist.) des XIIe et XIIIe s., remaniée à diverses reprises; belles orgues XVIe s. ornées dans le style de la Renaissance.

Goupillières, 315 h., c. de Montfort-l'Amaury.

Gournay-sur-Marne, 142 h., c. du Raincy.

Goussainville, 597 h., c. de Gonesse. ⟶ Église de la Renaissance

Goussonville, 208 h., c. de Mantes

Gouzangrez, 154 h., c. de Marines

Grand-Champ, 175 h., c. de Houdan ⟶ Abbaye transformée en ferme.

Granges-le-Roi (Les), 367 h., c (Sud) de Dourdan.

Gratien (Saint-), 1,527 h., c. de Montmorency. ⟶ Château. — Maison où mourut Catinat. L'église, moderne, renferme le tombeau du célèbre maréchal et sa statue, par M. de Nieuwerkerke. — Champ de courses.

Digitized by Google

Gressey, 347 h., c. de Houdan. ⟶ Camp romain. — Restes d'un ancien château fort.

Grigny, 504 h., c. de Longjumeau.

Grisy-les-Plâtres, 469 h., c. de Marines.

Groslay, 1,115 h., c. de Montmorency. ⟶ Église du XIIIe s. et de la Renaissance, vitraux remarquables du XVIe s.

Grosrouvres, 595 h., c. de Montfort-l'Amaury.

Guernes, 498 h., c. de Limay.

Guerville, 747 h., c. de Mantes.

Guibeville, 55 h., c. d'Arpajon.

Guigneville, 181 h., c. de la Ferté.

Guillerval, 546 h., c. de Méréville.

Guiry, 144 h., c. de Marines.

Guitrancourt, 294 h., c. de Limay. ⟶ Beau château.

Guyancourt, 664 h., c. (Ouest) de Versailles.

Haravilliers, 343 h., c. de Marines.

Hardricourt, 234 h., c. de Meulan. ⟶ Clocher roman (mon. hist.) avec flèche en pierre.

Hargeville, 120 h., c. de Houdan. ⟶ Château; beau parc dessiné par Le Nôtre; vue étendue sur une partie du Vexin français et sur le pays de Mantes.

Haute-Isle, 121 h., c. de Magny. ⟶ Ruines d'un château fort creusé dans le roc, ainsi que l'église, encore subsistante.

Hauteville (La), 319 h., c. de Houdan. ⟶ Chapelle du XIVe s., but d'un pèlerinage très-fréquenté.

Heaulme (Le), 112 h., c. de Marines.

Hédouville, 261 h., c. de l'Isle-Adam.

Herbeville, 112 h., c. de Meulan.

Herblay, 1,625 h., c. d'Argenteuil. ⟶ Église : nef et clocher du XIIe s.; chœur du XVe s.

Hermeray, 740 h., c. de Rambouillet.

Hérouville, 279 h., c. de l'Isle-Adam.

Hilaire (Saint-), 173 h., c. d'Étampes. ⟶ Ancien prieuré devenu maison de campagne. — Château de Champrond avec deux parcs.

Hilarion (Saint-), 553 h., c. de Rambouillet. ⟶ Ruines d'une chapelle gothique. — Beau château des Voisins.

Hodent, 226 h., c. de Magny.

Houdan, 2,058 h., ch.-l. de c. de l'arrond. de Mantes, au confluent de la Vesgre et de l'Opton. ⟶ Église gothique (mon. hist.), sculptures d'ornement très-curieuses. — Donjon du XIIe s. (mon. hist.), flanqué de tourelles. — Maison en bois sculpté.

Houilles, 1,716 h., c. d'Argenteuil. ⟶ Beau clocher bâti en 1651.

Igny, 732 h., c. de Palaiseau. ⟶ Magnifique château de Marienthal, bâti dans le style de la Renaissance, mais inachevé à l'intérieur.

Illiers-la-Ville (Saint-), 147 h., c. de Bonnières. ⟶ Ancien château; beau bois et fontaines.

Illiers-le-Bois (Saint-), 325 h., c. de Bonnières.

Isle-Adam (L'), 3,032 h., ch.-l. de c. de l'arrond. de Pontoise, sur l'Orne. ⟶ Église de la première moitié du XVIe s.; porche orné de statuettes, belles verrières modernes; chaire monumentale du XVIe s.; monument funéraire du prince de Conti; curieuse Passion en bois sculpté, peint et doré. — Beaux châteaux de Stors et de Cassan. — Il ne reste du château du prince de Conti, dans une île de l'Oise, qu'une belle terrasse ornée de balustrades et ombragée d'arbres séculaires. — Hôtel de ville et presbytère modernes (style du XVIe s.).

Issou, 277 h., c. de Limay. ⟶ Beau château et parc avec sources abondantes.

Itteville, 787 h., c. de la Ferté.

Jagny, 203 h., c. de Luzarches.

Jambville, 234 h., c. de Limay. ⟶ Beau château, vaste parc.

Janvry, 397 h., c. de Limours.

Jean-de-Beauregard (Saint-), 227 h., c. de Limours.

Jeufosse, 273 h., c. de Bonnières. ⟶ Chapelle de Notre-Dame de la Mère, but de pèlerinage. — Dans l'église, vitraux anciens.

Jouars-Pontchartrain, 1,323 h., c. de Chevreuse. ⟶ Beau château de Pontchartrain.

Jouy-en-Josas, 1,270 h., c. (Sud) de Versailles. ⟶ Dans l'église, du

Digitized by Google

XVIe s., ancienne statue en bois de la Vierge, et élégantes sculptures de la Renaissance. — Château ; vaste parc, belles pièces d'eau et orangerie. — Maison où habita Oberkampf.

Jouy-le-Comte, 958 h., c. de l'Isle-Adam. ⟶ Église ; chœur curieux du XIIe s., clocher du XIIIe.

Jouy-le-Moûtier, 627 h., c. de Pontoise. ⟶ Église (mon. hist.), bâtie du XIe au XIIIe s. ; tour centrale romane, avec flèche en pierre.

Jouy-Mauvoisin, 78 h., c. de Bonnières.

Jumeauville, 408 h., c. de Mantes.

Juvisy-sur-Orge, 1,140 h., c. de Longjumeau. ⟶ Château moderne ; parc planté par Le Nôtre (belles pièces d'eau et curieuses grottes de rocailles). — A côté du château, pavillon du XVIIe s., avec façade décorée de bustes antiques, escalier à double rampe et salon orné d'une belle fresque et de toiles estimées. — Au hameau de Fromenteau, maison de la Cour-de-France, où Napoléon reçut, en 1814, la nouvelle de la capitulation de Paris.

Juziers, 708 h., c. de Limay. ⟶ Église (mon. hist.) du XIe et du XIIe s., reste d'un ancien prieuré de Saint-Père de Chartres.

Labbéville, 349 h., c. de l'Isle-Adam.

Lainville, 236 h., c. de Limay. ⟶ Château ruiné.

Lambert (Saint-), 206 h., c. de Chevreuse. ⟶ Ancien château où se tenaient les écoles de Port-Royal-des-Champs.

Lardy, 707 h., c. de la Ferté.

Lassy, 168 h., c. de Luzarches.

Léger-en-Yvelines (Saint-), 673 h., c. de Rambouillet. ⟶ Dolmen dit la Pierre-Ardroue.

Leu-Taverny (Saint-), 1,896 h., c. de Montmorency. ⟶ Dans l'église, beau monument érigé à L. Bonaparte, roi de Hollande ; tombeaux de Charles Bonaparte, père de Napoléon Ier, de L. Bonaparte et de deux de ses fils ; de Mme de Broc et de la maréchale Ney.

Leudeville, 335 h., c. d'Arpajon.

Leuville, 766 h., c. d'Arpajon.

Lévy-Saint-Nom, 297 h., c. de Chevreuse. ⟶ Église en partie du XIIIe s. ; statue remarquable de la Vierge. — A 2 kil., ruines de l'abbaye de Notre-Dame de la Roche, fondée au XIIe s. par les sires de Lévis ; dans la chapelle, dalles tumulaires, statues et tombes de la famille de Lévis ; belles stalles du XIIIe s. ; restes de peintures.

Limay, 1,360 h., ch.-l. de c. de l'arrond. de Mantes, sur la Seine. ⟶ Église des XIIe et XVe s. ; chapelle romane ; bel et curieux clocher du XIIe s. (mon. hist.) ; cuve baptismale du XIIIe s., richement sculptée ; pierres tombales dont une avec inscription en hébreu. — Château des Célestins, ancien couvent fondé en 1376, par Charles V. — Bel hôtel de ville moderne.

Limeil-Brevannes, 612 h., c. de Boissy. ⟶ Beau château de Brevannes, où vint souvent Mme de Sévigné ; parc dessiné par Le Nôtre.

Limetz, 512 h., c. de Bonnières.

Limours, 1,176 h., ch.-l. de c. de l'arrond. de Rambouillet. ⟶ Dans l'église, beaux vitraux du XVIe s.

Linas, 1,060 h., c. d'Arpajon. ⟶ Église en grande partie du XIIIe s.

Lisses, 484 h., c. de Corbeil. ⟶ Église des XVe et XVIe s.

Livilliers, 228 h., c. de l'Isle-Adam.

Livry, 2,825 h., c. du Raincy.

Loges-en-Josas (Les), 473 h., c. (Sud) de Versailles.

Lommoye, 388 h., c. de Bonnières. ⟶ Ruines d'un château féodal.

Longjumeau, 2,522 h., ch.-l. de c. de l'arrond. de Corbeil. ⟶ Église des XIIIe et XIVe s. ; jolie portail du XVe s. — A Balisis, ancienne commanderie de Malte.

Longnes, 769 h., c. de Houdan.

Longpont, 661 h., c. de Longjumeau. ⟶ De la célèbre abbaye de Longpont (XIe s.), il reste une grande partie de l'église (mon. hist.), très-remarquable (belles sculptures du XVe s. au portail) ; chapelle de Notre-Dame de Bonne-Garde, but de pèlerinage ; nombreux reliquaires ; croix byzantine en vermeil ; lampe antique en terre cuite, qui passe pour celle du solitaire saint Macaire (IVe s.) ; portrait de saint Bernard, peint sur émail. — Longue chaussée percée d'arcades, et qui a donné son

Digitized by Google

nom au village. — Magnifique château du style Renaissance, avec beau parc.

Longuesse, 218 h., c. de Marines. ⇒ Dans l'église, deux verrières du XIIIe s. et cuve baptismale historiée du XVe s. Dans la sacristie, ostensoir en cuivre doré du XVIe s.

Longvilliers, 364 h., c. (Nord) de Dourdan.

Louveciennes, 1,013 h., c. de Marly, dans une magnifique situation, sur la rive g. de la Seine. ⇒ Église du XIIIe s. (mon. hist.) qui n'a conservé de cette époque que son joli chœur et la curieuse rose terminale de son chevet; pierres tombales. — Pavillon de Mme Dubarry, construit sous Louis XV, par Ledoux. — C'est au ham. de Voisins que commence l'aqueduc de Marly (36 arches), 643 mèt. de long., 33 de haut., construit sous Louis XIV, pour porter à Versailles l'eau puisée dans la Seine par la machine de Marly.

Louvres, 1,046 h., c. de Luzarches. ⇒ Église Saint-Justin (XIe s.); deux portails, l'un roman, l'autre du XVe s. Tour de l'église Saint-Rieul servant de prison; la partie inférieure est du XIe s. — Hôtel de ville (mon. hist.).

Luzarches, 1,393 h., ch.-l. de c. de l'arrond. de Pontoise. ⇒ Église (mon. hist.) du XIIe et du XVIe s., avec une belle façade de la Renaissance. — Ruines de l'ancien château fort et du prieuré de Saint-Côme.

Maffliers, 452 h., c. d'Écouen. ⇒ Château avec beau parc. — Dans la forêt, ancien couvent de Bénédictins, dit des Bons-Hommes.

Magnanville, 113 h., c. de Mantes. ⇒ Beau parc, reste du château.

Magny-en-Vexin, 1,981 h., ch.-l. de c. de l'arrond. de Mantes. ⇒ Église du XVIe s.; baptistère de la Renaissance; monument funéraire de 1617.

Magny-les-Hameaux, 424 h., c. de Chevreuse. ⇒ Dans l'église, pierres tombales (mon. hist.) et autres objets provenant de l'abbaye de Port-Royal; de l'abbaye même il ne subsiste que des vestiges.

Maincourt, 100 h., c. de Chevreuse.

Maisons-sur-Seine ou **Maisons-Laffitte**, 3,725 h., c. de Saint-Germain. ⇒ Château (mon. hist.), chef-d'œuvre de Mansart. — Moulin (mon. hist.).

Maisse, 960 h., c. de Milly.

Mandres, 767 h., c. de Boissy.

Mantes, 5,847 h., ch.-l. d'arrond., sur la Seine. ⇒ *Église Notre-Dame* (mon. hist.), des XIIe, XIIIe et XIVe s., surmontée de deux tours élégantes et originales, hautes de 68 mètres; elle est surtout remarquable par la ressemblance de son style avec celui de Notre-Dame de Paris. — *Tour Saint-Maclou* (mon. hist.), reste de l'église de ce nom. — *Hôtel de ville* des XVIe et XVIIe s. — *Palais de justice*, ancien auditoire; curieuse porte et bel escalier datant du XVe s. — Sur la place, fontaine de la Renaissance (mon. hist.).

Mantes-la-Ville, 1,058 h., c. de Mantes.

Marcoussis, 1,759 h., c. de Limours. ⇒ Église gothique d'un couvent de Célestins (XVe et XVIe s.); peintures, beaux vitraux, belle statue de la Vierge.— Tour de l'ancien château.

Marcq, 367 h., c. de Montfort-l'Amaury.

Mareil-en-France, 404 h., c. d'Écouen. ⇒ Église (mon. hist.) de 1581, renfermant un riche lutrin.

Mareil-le-Guyon, 200 h., c. de Montfort-l'Amaury.

Mareil-Marly, 384 h., c. de Saint-Germain. ⇒ Église (mon. hist.), style le plus pur des XIIe et XIIIe s.; deux charmants portails et curieuse rose de cette époque; belle flèche en pierre.

Mareil-sur-Mauldre, 224 h., c. de Meulan.

Margency, 227 h., c. de Montmorency.

Marines, 1,433 h., ch.-l. de c. de l'arrond. de Pontoise. ⇒ Château du XVIIe s. — Communauté de l'Oratoire (1618).

Marly-la-Ville, 854 h., c. de Luzarches. ⇒ Église (mon. hist.), avec triforium, œils-de-bœuf, etc.

Marly-le-Roi, 1,384 h., ch.-l. de c. de l'arrond. de Versailles, sur la Seine. ⇒ Du célèbre palais, bâti par Mansart pour Louis XIV, il ne reste que des ruines informes, couvertes de lierre, et l'Abreuvoir (mon. hist.) où se ren-

Digitized by Google

daient les eaux des jardins. — Belle forêt. — Dolmen (mon. hist.). — Château du Verduron, construit par Mansart et appartenant à Victorien Sardou. — Célèbre maison de *Monte-Cristo*, construite par Alexandre Dumas père. — Fort de la 1re enceinte de Paris.

Marnes-la-Coquette, 277 h., c. de Sèvres. ⟶ Château de la Marche, construit par Marie-Antoinette, et château de Villeneuve-l'Étang.

Marolles, 216 h., c. de Méréville.

Marolles-en-Brie, 238 h., c. de Boissy. ⟶ Dans les fonts baptismaux de l'église, curieuse pierre sculptée.

Marolles-en-Hurepoix, 525 h., c. d'Arpajon.

Martin-de-Brethencourt (Saint-), 609 h., c. (Sud) de Dourdan.

Martin-des-Champs (Saint-), 230 h., c. de Houdan.

Martin-du-Tertre (Saint-), 735 h., c. de Luzarches. ⟶ Magnifique château de Franconville.—Dolmen de Pierre-Turquoise, dans la forêt de Carnelle.

Martin-la-Garenne (Saint-), 490 h., c. de Limay.

Massy, 1,210 h., c. de Longjumeau. ⟶ Château de Vilgenis, bâti en 1745; parc avec 2 belles pièces d'eau. — Église en partie du XIIIe s.

Manchamps, 103 h., c. d'Étampes.

Maudétour, 176 h., c. de Magny. ⟶ Beau château moderne; jardins dessinés par Le Nôtre.

Maule, 1,238 h., c. de Meulan. ⟶ Église (mon. hist.) bâtie de 1070 à 1118 et augmentée d'une belle tour à statues en 1547; crypte du XIe s. et belle chapelle du XVe s., servant de sacristie.— Château du temps de Louis XIII.

Maulette, 308 h., c. de Houdan.

Maurecourt, 414 h., c. de Poissy.

Maurepas, 252 h., c. de Chevreuse. ⟶ Ruines d'un donjon du XIe s.

Maurice (Saint-), 338 h., c. (Nord) de Dourdan.

Médan, 198 h., c. de Poissy. ⟶ Église du XVIIe s., dont la cuve baptismale aurait servi, suivant la tradition, au baptême de Charles le Chauve.

Ménerville, 96 h., c. de Bonnières.

Mennecy, 1,575 h., c. de Corbeil. ⟶ Curieuse église du XIIIe s., à 2 nefs égales; haut clocher. — Château ruiné de Villeroy, avec parc.

Ménouville, 83 h., c. de Marines.

Menucourt, 437 h., c. de Pontoise.

Méré, 382 h., c. de Montfort-l'Amaury. ⟶ Joli clocher gothique.

Méréville, 1,600 h., ch.-l. de c. de l'arrond. d'Étampes, sur la Juine. ⟶ Château du XVIIe s., embelli sous Louis XVI; belles peintures; beau parc.

Méricourt, 190 h., c. de Bonnières.

Mériel, 599 h., c. de l'Isle-Adam. ⟶ Ancienne abbaye du Val; belles salles et constructions souterraines du XIIIe s.; moulin d'En-Haut, dont les bâtiments (XVe s.) offrent des parties sculptées avec une délicatesse remarquable — Église : partie du XIIIe s.; objets provenant de l'abbaye du Val.

Mérobert, 374 h., c. (S.) de Dourdan.

Méry-sur-Oise, 1,557 h., c. de l'Isle-Adam. ⟶ Château du XVIe s., avec beau parc.

Mesme (Sainte-), 683 h., c. (Sud) de Dourdan.

Mesnil-Aubry (Le), 449 h., c. d'Écouen. ⟶ Église (mon. hist.), bel édifice de la Renaissance; magnifique mur latéral du XVe s., anciens vitraux.

Mesnil-le-Roi (Le), 714 h., c. de Saint-Germain. ⟶ Beau parc.

Mesnil-Saint-Denis (Le), 518 h., c. de Chevreuse. ⟶ Église du XVe s.; statues en bois peint du XVIe s. — Château du XVIIIe s.

Mesnuls (Les), 556 h., c. de Montfort-l'Amaury.

Mespuits, 243 h., c. de Milly.

Meudon, 5,816 h., c. de Sèvres. ⟶ Le château a été incendié par les Allemands en 1871. On y a construit un observatoire d'astronomie physique dirigé par M. Janssen. — De la terrasse, belle vue. — Au hameau de Bellevue (superbe perspective sur Paris), chapelle de N.-D. des Flammes, élevée sur l'emplacement où périrent brûlées les victimes de l'accident de chemin de fer du 8 mai 1842, et au nombre desquelles se trouvait le célèbre navigateur Dumont d'Urville.

Meulan, 2,507 h., ch.-l. de c. de l'arrond. de Versailles, sur la Seine. ⟶ Église Notre-Dame, de style go-

Digitized by Google

thique (halle au blé). — Église Saint-Nicolas, où l'on remarque un des plus anciens écussons qui existent. — Jolie maison du XIVe s. — Dans l'île, restes de la chapelle Saint-Jacques et de l'ancien château. — Pont en partie du XIIIe s. — Dans la Seine, en face de Meulan, roche dite « la *Pierre aux poissons.* »

Mézières, 904 h., c. de Mantes. ⟶ Église des XIIe et XVIe s.

Mézy, 508 h., c. de Meulan. ⟶ Église du XVIe s.

Michel-sur-Orge (Saint-), 745 h., c. d'Arpajon.

Millemont, 177 h., c. de Montfort-l'Amaury. ⟶ Beau château.

Milly, 2,277 h., ch.-l. de c. de l'arrond. d'Étampes. ⟶ Château du XVe s., nouvellement restauré. — Élégante église du XIIIe s.— Ancienne collégiale.

Milon-la-Chapelle, 161 h., c. de Chevreuse. ⟶ Ancien château.

Mittainville, 370 h., c. de Rambouillet.

Moigny, 512 h., c. de Milly.

Moisselles, 285 h., c. d'Écouen.

Moisson, 504 h., c. de Bonnières.

Molières (Les), 516 h., c. de Limours.

Mondeville, 458 h., c. de la Ferté.

Mondreville, 151 h., c. de Houdan.

Monnerville, 303 h., c. de Méréville.

Montainville, 274 h., c. de Meulan. ⟶ Église; chœur, clocher et remarquables pierres tombales du XVIe s. — Tour carrée, reste d'un château fort.

Montalet-le-Bois, 139 h., c. de Limay.

Montchauvet, 328 h., c. de Houdan.

Montesson, 1,581 h., c. d'Argenteuil.

Montfermeil, 1,010 h., c. du Raincy.

Montfort-l'Amaury, 1,459 h., ch.-l. de c. de l'arrond. de Rambouillet, près de la Mauldre. ⟶ Belles ruines du château de Montfort (mon. hist.), des Xe et XVIe s. — Église (mon. hist.), du XIIe s., refaite presque en entier au XVIe s.; splendides vitraux. — Porte du cimetière et ancien cloître (mon. hist.).

Montgeron, 1,955 h., c. de Boissy.

Montgeroult, 300 h., c. de Marines.

Montigny-le-Bretonneux, 333 h., s. (Ouest) de Versailles.

Montigny-lès-Cormeilles, 747 h., c. d'Argenteuil.

Montlhéry, 1,806 h., c. d'Arpajon. ⟶ Tumulus appelé la Motte de Montl'Héry. — Ruines d'un célèbre château fort (mon. hist.); donjon cylindrique du XIIIe s., avec tourelle accolée (escalier de 132 marches). — Porte Baudry, du XIe s., reconstruite en 1589.

Montlignon, 726 h., c. de Montmorency. ⟶ Fort de la 1re enceinte de Paris.

Montmagny, 737 h., c. de Montmorency.

Montmorency, 4,096 h., ch.-l. de c. arr. de Pontoise, sur une colline dominant une jolie vallée et près d'une forêt très accidentée. ⟶ Église Saint-Martin (mon. hist.), reconstruite au XVIe s.; restes de beaux vitraux. — Ermitage habité par J.-J. Rousseau; maison dite Montlouis, qu'il habita ensuite. — Châtaigniers célèbres. — Belles villas. — Fort de la 1re enceinte de Paris.

Montreuil-sur-Epte, 320 h., c. de Magny.

Montsoult, 395 h., c. d'Écouen.

Morainvilliers, 618 h., c. de Poissy. ⟶ Châteaux.

Morangis, 256 h., c. de Longjumeau. ⟶ Château avec parc.

Morigny-Champigny, 968 h., c. d'Étampes. ⟶ Église (inachevée) d'une abbaye des XIIe, XIIIe et XVe s.

Morsang-sur-Orge, 651 h., c. de Longjumeau.

Morsang-sur-Seine, 178 h., c. de Corbeil.

Mours, 137 h., c. de l'Isle-Adam.

Mousseaux, 224 h., c. de Bonnières.

Moussy, 98 h., c. de Marines.

Mulcent, 52 h., c. de Houdan

Mureaux (Les), 1,702 h., c. de Meulan. ⟶ Château de Bécheville.

Nainville, 127 h., c. de Corbeil.

Neauphle-le-Château, 1,234 h., c. de Montfort-l'Amaury.

Neauphle-le-Vieux, 454 h., c. de Montfort-l'Amaury. ⟶ Bâtiments d'une abbaye de Bénédictins, fondée en 1066; dans l'église, en partie romane, stalles, fonts baptismaux et reliquaires du XIIIe s.; salles du XIIIe s.

Neauphlette, 249 h., c. de Bonnières.

Digitized by Google

Nerville, 383 h., c. de l'Isle-Adam.

Nesles-la-Vallée, 829 h., c. de l'Isle-Adam. ⟶ Curieuse église (mon. hist.) du XIIIe s., avec un clocher roman couronné d'une flèche en pierre. — Près de la ferme de Launay, manoir du XVIe s., avec tour carrée à trois étages, qui appartint à Santeuil.

Neuilly-en-Vexin, 220 h., c. de Marines. ⟶ Beau château moderne.

Neuilly-sur-Marne, 3,663 h., c. du Raincy. ⟶ Église (mon. hist.), curieux édifice de la fin du XIIe siècle, bâtie probablement par le célèbre curé Foulques, prédicateur de la quatrième croisade.

Neuville, 427 h., c. de Pontoise.

Nézel, 358 h., c. de Meulan.

Nointel, 243 h., c. de l'Isle-Adam.

Noiseau, 150 h., c. de Boissy.

Noisy-le-Grand, 1,584 h., c. du Raincy. ⟶ Église des XIIe, XIIIe s. (mon. hist.); joli clocher roman.

Noisy-le-Roi, 626 h., c. de Marly.



Église de Montmorency.

⟶ Restes d'un château habité par Mme de Maintenon. — Fort de la première enceinte de Paris.

Noisy-sur-Oise, 533 h., c. de Luzarches.

Nom-la-Bretèche (Saint-), 693 h., c. de Marly.

Norville (La), 490 h., c. d'Arpajon.

Nozay, 270 h., c. de Palaiseau.

Nucourt, 411 h., c. de Marines. ⟶ Église : beau retable.

Oinville, 497 h., c. de Limay.

Ollainville, 501 h., c. d'Arpajon.

Omerville, 396 h., c. de Magny.

Oncy, 178 h., c. de Milly.

Orcemont, 317 h., c. de Rambouillet.

Orgerus, 725 h., c. de Montfort-l'Amaury.

Orgeval, 1,270 h., c. de Poissy. ⟶ Église en partie du XIe s.; banc d'œuvre remarquable; clocher et abside.

Ormesson, 112 h., c. de Boissy. ⟶ Château du XVIIe s.; beau parc.

Ormoy, 265 h., c. de Corbeil.

Ormoy-la-Rivière, 552 h., c. d'Étampes.

Digitized by Google

Orphin, 553 h., c. (Sud) de Dourdan.

Orsay, 1,555 h., c. de Palaiseau.

Orsonville, 510 h., c. (S.) de Dourdan. ⟶ Beau château; vaste parc.

Orveau, 115 h., c. de la Ferté.

Orvilliers, 382 h., c. de Houdan.

Osmoy, 170 h., c. de Houdan.

Osny, 428 h., c. de Pontoise. ⟶ Église: parties du XIIIe s.; à l'entrée du chœur, curieux chapiteaux mutilés.

Ouen-l'Aumône (Saint-), 2,139 h., c. de Pontoise. ⟶ Église (mon. hist.) avec portail du XIe siècle. — Beau château avec parc dessiné par Le Nôtre. — Ruines de l'abbaye de Maubuisson (mon. hist.), fondée en 1236 par Blanche de Castille; belle salle du Chapitre (XIIIe s.); autre très grande salle, ancien dortoir; caves voûtées du manoir de Saint-Louis; chapelle souterraine avec voûtes en ogive; belle grange du XIIIe s.; dans le parc, tourelles du XIVe s.

Palaiseau, 2,194 h., ch.-l. de c., arr. de Versailles, sur l'Yvette. ⟶ Église ogivale; portail roman; crypte. — Vestiges de l'ancien château. — Statue en bronze de Joseph Barat. — Fort de la première enceinte de Paris.

Paray, 65 h., c. de Longjumeau.

Paray-Douaville, 270 h., c. (Sud) de Dourdan.

Pecq (Le), 1,826 h., c. de St-Germain. ⟶ Bel orme de Sully. — Au nouveau cimetière, mausolée du compositeur Félicien David, par Millet et Chapu.

Pecqueuse, 272 h., c. de Limours.

Perchay (Le), 213 h., c. de Marines.

Perdreauville, 347 h., c. de Bonnières.

Périgny, 353 h., c. de Boissy.

Perray (Le), 824 h., c. de Rambouillet. ⟶ Château de St-Hubert.

Persan, 1,392 h., c. de l'Isle-Adam.

Pierre-du-Perray (Saint-), 392 h., c. de Corbeil.

Pierrelaye, 1,029 h., c. de Pontoise. ⟶ Ancien château seigneurial.

Piscop, 360 h., c. d'Écouen.

Plaisir, 1,212 h., c. de Marly.

Plessis-Bouchard (Le), 507 h., c. de Montmorency.

Plessis-Gassot (Le), 98 h., c. d'Écouen.

Plessis-Luzarches (Le), 152 h., c. de Luzarches.

Plessis-Pâté (Le), 269 h., c. de Longjumeau.

Poigny, 464 h., c. de Rambouillet.

Poissy, 4,438 h., ch.-l. de c. de l'arrond. de Versailles, sur la Seine, que traverse un pont en pierre, du moyen âge, élargi de nos jours et sur lequel sont encore d'anciens moulins. ⟶ Église Saint-Louis (mon. hist.), le plus ancien édifice roman où apparaissent les germes du style gothique; beau porche gothique du XVIe s.; belle tour centrale romane; tour du XIIe s. sur la façade; à l'intérieur, beaux chapiteaux sculptés, autel en bois sculpté; magnifique boiserie; groupe en pierre, dans la chapelle des fonts; débris de la cuve où fut baptisé saint Louis; pierres tombales. — De l'ancienne abbaye de Poissy, il ne reste qu'une porte fortifiée du XIVe s. et une longue muraille d'enceinte flanquée de tours. — Maison centrale pour 1000 détenus destinée à recevoir les condamnés à plus d'un an d'emprisonnement.

Ponthévrard, 169 h., c. (Sud) de Dourdan.

Pontoise, 6,598 h., ch.-l. d'arrond., bâtie en amphithéâtre sur l'Oise. ⟶ Église *Saint-Maclou* (mon. hist.), des XIIe et XVIe s.; grand portail, tour et rosace remarquables; dans la chapelle de la Passion, huit statues représentant l'Ensevelissement du Christ; autres statues en pierre; vitraux du XVIe s.; curieuses pierres tombales; Descente de croix par Jouvenet. — Dans l'église *Notre-Dame* (Renaissance), tombeau de saint Gautier (XIIe s.) décoré de quatre-feuilles sur chacune de ses faces, et surmonté de la statue du saint abbé. — Dans la chapelle de l'hôtel-Dieu, beau tableau de Ph. de Champaigne.

Porcheville, 186 h., c. de Limay.

Port-Marly (Le), 900 h., c. de Marly.

Port-Villez, 198 h., c. de Bonnières.

Presles, 1,161 h., c. de l'Isle-Adam.

Prix (Saint-), 510 h., c. de Montmorency.

Prunay-le-Temple, 189 h., c. de Houdan.

Digitized by Google

Prunay-sous-Ablis, 641 h., c. (Sud) de Dourdan. ⟹ Ancien château.

Prunay-sur-Essonnes, 109 h., c. de Milly.

Puiselet-le-Marais, 213 h., c. de Milly.

Puiseux, 190 h., c. de Pontoise.

Puiseux-lès-Louvres, 170 h., c. d'Écouen.

Pussay, 1,246 h., c. de Méréville. ⟹ Ruines d'un château fort.

Quincy-en-Brie (La), 712 h., c. de

Église paroissiale de Poissy.

Boissy. — Tour de l'ancien château (mon. hist.).

Quincy-sous-Sénart, 156 h., c. de Boissy.

Raincy (Le), 3,887 h., ch.-l. de canton de l'arr. de Pontoise.

Raizeux, 508 h., c. de Rambouillet.

Rambouillet, 4,052 h., ch.-l. d'arrond., près de la forêt du même nom, sur un affluent de la Droue. ⟹ Église moderne, de style gothique, renfermant d'anciens tableaux. — Dans l'hôtel de ville, salle du Conseil, ornée de deux beaux portraits du comte de

Digitized by Google

Toulouse et du duc de Penthièvre.—Le château n'a conservé de sa construction primitive, au XIVe s., qu'une grosse tour ronde avec créneaux et machicoulis; le reste a été remanié ou reconstruit depuis le XVIe s. et n'a plus de caractère. Immense parc enclos de murs. On y remarque la bergerie modèle de mérinos, la laiterie de la Reine, bâtie pour Marie-Antoinette; l'Ermitage et sa Chapelle, et, dans l'île des Roches, la grotte de Rabelais.—Magnifiques jardins.

Remy-lès-Chevreuse (Saint-), 699 h., c. de Chevreuse.

Remy-l'Honoré (Saint-), 375 h., c. de Chevreuse.

Rennemoulin, 80 h., c. de Marly.

Richarville, 273 h., c. (Sud) de Dourdan.

Richebourg, 502 h., c. de Houdan. ⟶ Église (mon. hist.) du XVe s. — Château du XVIe s. — Motte féodale.

Ris-Orangis, 1,071 h., c. de Corbeil. ⟶ Dans le château, parc avec serres remarquables et magnifique cèdre du Liban planté au XVIIe s.

Rochefort-en-Yvelines, 567 h., c. (Nord) de Dourdan. ⟶ Château ruiné; beau parc.

Roche-Guyon (La), 537 h., c. de Magny. ⟶ Ruines du vieux château (mon. hist.); donjon du XIIe s. — Château en partie moderne, beaux escaliers, belle salle des gardes; armures, portraits et meubles historiques.

Rocquencourt, 247 h., c. (Ouest) de Versailles. ⟶ Beau château (1786).

Roinville, 527 h., c. (Nord) de Dourdan.

Roinvilliers, 93 h., c. de Méréville.

Roissy, 849 h., c. de Gonesse. ⟶ Château ruiné.

Rolleboise, 383 h., c. de Bonnières.

Ronquerolles, 312 h., c. de l'Isle-Adam.

Rosay, 267 h., c. de Mantes. ⟶ Château du XVIe s.; parc magnifique.

Rosny, 629 h., c. de Mantes. ⟶ Château de Sully (XVIe s.), bâti par le célèbre ministre; deux tableaux d'Horace Vernet; meubles historiques.

Rueil, 7,932 h., c. de Marly. ⟶ Église de 1584 (mon. hist.), rebâtie de nos jours dans son état primitif, style Renaissance; beau clocher roman à deux étages; tombeaux de la famille de Beauharnais; monument funéraire de la reine Hortense; buffet d'orgue, richement sculpté, provenant d'Italie (XVIe s.). — Château de la Malmaison.

Saclas, 682 h., c. de Méréville.

Saclay, 363 h., c. de Palaiseau. ⟶ Fort de la première enceinte de Paris, à Villeras.

Sagy, 523 h., c. de Marines.

Sailly, 154 h., c. de Limay.

Saintry, 604 h., c. de Corbeil.

Sannois, 2,959 h., c. d'Argenteuil.

Santeny, 411 h., c. de Boissy.

Santeuil, 155 h., c. de Marines.

Sarcelles, 1,945 h., c. d'Écouen. ⟶ Église (mon. hist.); chœur ogival du XIIe s.; belle porte latérale du XVe s., clocher roman (reconstruit) avec flèche en pierre; façade de la Renaissance.

Sartrouville, 1,687 h., c. d'Argenteuil. ⟶ Eglise (mon. hist.) des XIIe et XIIIe s.; élégant clocher octogonal avec flèche curieuse du XVe s.

Saulx-les-Chartreux, 945 h., c. de Longjumeau.

Saulx-Marchais, 210 h., c. de Montfort-l'Amaury.

Savigny-sur-Orge, 1,386 h., c. de Longjumeau. ⟶ Beau château du XVe s. — Château de Grand-Vaux.

Senlisse, 440 h., c. de Chevreuse. ⟶ Ancien château à tourelles, entouré de fossés.

Septeuil, 937 h., c. de Houdan. ⟶ Joli château précédé d'une belle cour et flanqué de deux pavillons carrés; parc dessiné, dit-on, par Le Nôtre.

Seraincourt, 515 h., c. de Marines. ⟶ Tombelles.

Sermaise, 476 h., c. (Nord) de Dourdan.

Seugy, 265 h., c. de Luzarches.

Sévran, 604 h., c. de Gonesse. — Poudrerie nationale.

Sèvres, 6,596 h., ch.-l. de c. de l'arrond. de Versailles. ⟶ Dans le parc de Saint-Cloud, célèbre manufacture de porcelaine (musée céramique).

Soindres, 224 h., c. de Mantes.

Soisy-sous-Étiolles, 1,102 h., c. de Corbeil. ⟶ Église moderne; beau tableau du martyre de saint Barthé-

Digitized by Google

lemy, attribué à Ribéra ; sous la tribune de l'orgue, pierre curieuse par ses dessins, ses peintures et ses mosaïques, représentant la Mort du Christ. — Beau château avec parc.

Soisy-sous-Montmorency, 887 h., c. de Montmorency. ⟶ Dans l'église stalles de la fin du XVIe s., curieusement sculptées. — Château du XVIIIe s.

Soisy-sur-École, 389 h., c. de Milly.

Sonchamp, 1,081 h., c. (Sud) de Dourdan.

Souzy-la-Briche, 185 h., c. d'Étampes.

Sucy-en-Brie, 1,295 h., c. de Boissy. ⟶ Église dont le clocher est roman et le chœur du XIIIe s. — Jolis châteaux de Sucy, de Grand-Val, de Petit-Val et de Montaleau.

Sulpice-de-Favières (Saint-), 242 h., c. (Nord) de Dourdan. ⟶



Château de Rambouillet.

Belle église (mon. hist.) du XIIIe s.; magnifiques vitraux du XVe s.; stalles sculptées des XIVe et XVe s.; dalles tumulaires des XIVe, XVe et XVIe s.

Survilliers, 536 h., c. de Luzarches. ⟶ Jolie petite église, rebâtie en partie au XVIe s. et surmontée d'une flèche flanquée de tourelles. — Château.

Tacoignières, 223 h., c. de Montfort-l'Amaury.

Tartre-Gaudran (Le), 18 h., c. de Houdan.

Taverny, 1,641 h. c. de Montmorency. ⟶ Très belle église ogivale (mon. hist.) du XIIe et du XIIIe s.; boiseries (Renaissance); pierre tombale du XIIIe s. — Joli château de la Tuyolle.

Tertre-Saint-Denis (Le), 88 h., c. de Bonnières.

Tessancourt, 352 h., c. de Meulan.

Théméricourt, 276 h., c. de Marines. ⟶ Château du XIVe ou du XVe s.

Theuville, 135 h., c. de Marines.

Thillay (Le), 497 h., c. de Gonesse.

Thionville, 102 h., c. de Méréville.

Digitized by Google

Thionville-sur-Opton, 27 h., c. de Houdan.

Thiverval, 455 h., c. de Poissy. ⟶ Église (mon. hist.) à trois nefs, du XIIIe s., avec clocher octogonal sur la croisée. — Château de Grignon du XVIIIe s. (école d'agriculture florissante).

Thoiry, 482 h., c. de Montfort.

Tigery, 328 h., c. de Corbeil.

Tilly, 345 h., c. de Houdan.

Torfou, 222 h., c. de la Ferté.

Toussus-le-Noble, 61 h., c. de Palaiseau.

Trappes, 949 h., c. (Ouest) de Versailles.

Tremblay, 720 h., c. de Gonesse.

Tremblay (Le), 352 h., c. de Montfort-l'Amaury. ⟶ Beau château (tableaux de Ph. de Champaigne); vaste parc.

Triel, 2,421 h., c. de Poissy. ⟶ Église (mon. hist.) en partie du XIIIe s.; vitrail de 1544.

Val-Saint-Germain (Le), 545 h., c. (Nord) de Dourdan.

Valenton, 686 h., c. de Boissy.

Vallangoujard, 397 h., c. de l'Isle-Adam.

Valmondois, 417 h., c. de l'Isle-Adam.

Valpuiseaux, 390 h., c. de Milly.

Varennes, 228 h., c. de Boissy.

Vaucresson, 334 h., c. de Sèvres.

Vaud'herland, 59 h., c. de Gonesse.

Vaugrigneuse, 581 h., c. de Limours.

Vauhallan, 311 h., c. de Palaiseau. ⟶ Église ancienne restaurée; crypte, vitraux et tableaux curieux.

Vaujours, 1,456 h., c. du Raincy. ⟶ Fort de la première enceinte de Paris.

Vauréal, 382 h., c. de Pontoise. ⟶ Église ogivale. — Beau château.

Vaux, 1,121 h., c. de Meulan. ⟶ Église, abside romane.

Vayres, 280 h., c. de la Ferté. ⟶ Beau château.

Vélizy, 236 h., c. (Sud) de Versailles. ⟶ A Villacoublay, château ruiné.

Vemars, 472 h., c. de Luzarches.

Verneuil, 619 h., c. de Poissy. ⟶ Beau château.

Vernouillet, 321 h., c. de Poissy. ⟶ Église (mon. hist.) clocher roman avec curieuse flèche en pierre; statue de saint Étienne (XIIe s.).

Verrière (La), 83 h., c. de Chevreuse.

Verrières-le-Buisson, 1,125 h., c. de Palaiseau. ⟶ Église du XIIIe et du XVe s.; joli portail; clocher roman. — Beaux châteaux.

Versailles, 37,475 h., ch.-l. du département et du diocèse, est située dans une plaine, à 139 mèt. d'alt. ⟶ Le château, dont la partie centrale fut élevée sous Louis XIII, que Louis XIV agrandit dans des proportions immenses, dont quelques parties sont dues à Louis XV, et que Louis-Philippe a transformé en un musée historique exclusivement français (peinture, sculpture, gravures et aquarelles), est remarquable par sa masse et ses proportions colossales. Le palais comprend 3 corps de bâtiments principaux : une partie centrale et deux ailes. Du côté du jardin, le corps central fait saillie sur les ailes; du côté de la place d'Armes, il est en retrait, et l'ensemble des bâtiments circonscrit la cour d'honneur, au fond de laquelle s'ouvrent la cour de Marbre, la cour des Princes et la cour de la Chapelle, séparées de la cour d'honneur par deux pavillons. La partie centrale est construite en pierres de taille et en briques; le reste présente une suite de façades et de pavillons d'une ordonnance grandiose comme ensemble. Les bâtiments sont à deux étages surmontés d'un attique avec balustrade du côté du jardin et, pour le corps central seulement, du côté de la cour; le reste des constructions donnant sur la cour est couronné d'un comble formant, dans sa hauteur, deux plans inclinés avec balustrade surmontée de trophées et de statues aux angles des pavillons. Des bustes, des statues et des trophées ornent aussi les façades des bâtiments sur la cour et couronnent les avant-corps du côté du jardin. La cour d'honneur, dans laquelle sont disposées seize statues colossales en marbre blanc et la statue équestre en bronze de Louis XIV, est séparée de la place d'Armes par

Digitized by Google

une grille dorée et décorée de quatre groupes en pierre. La chapelle, dernière œuvre de Mansart, s'élève à droite de la cour à laquelle elle donne son nom. Du côté des jardins, une magnifique terrasse s'étend entre le château et les parterres ; au midi du palais, deux escaliers grandioses, l'un de 103 l'autre de 104 marches, descendent à l'Orangerie et à la pièce d'eau des Suisses.

A l'intérieur, on remarque surtout : la chapelle, richement décorée et ornée de statues et de bas-reliefs ; la salle de spectacle, bâtie par Gabriel (1759-1770), et qui transformée, a servi depuis 1876 jusqu'à 1879 de salle des séances au Sénat ; les appartements royaux, la chambre à coucher de Louis XIV et la salle du Conseil ; l'Œil-de-Bœuf, le salon, le grand Couvert et la salle des Gardes de la reine ; les petits appartements du roi, de madame de Maintenon et de Marie-Antoinette ; les magnifiques salons d'Hercule, de l'Abondance, de Vénus, de Diane, de Mars, de Mercure, d'Apollon, de la Guerre et de la Paix ; enfin la grande galerie des Glaces, longue de 75 mètres, peinte en 1679 par Le Brun.

Dans les jardins, chef-d'œuvre de Le Nôtre, grand nombre de constructions monumentales et de groupes disposés pour l'ornement des parterres et pour le jeu des eaux. Les plus remarquables sont la colonnade circulaire Mansart, les bassins de Neptune, d'Apollon, de Latone et le bosquet d'Apollon.

Au palais de Versailles se rattachent ceux du *Grand* et du *Petit-Trianon*. Le premier date de 1687 ; il se compose d'un rez-de-chaussée avec deux ailes en retour d'équerre encadrant la cour. Un vestibule avec colonnes en marbre sépare la cour des parterres. Dans un bâtiment isolé dépendant du Grand-Trianon sont conservés d'anciens carrosses ayant servi aux grandes cérémonies royales ou impériales. Le Petit Trianon est un simple pavillon construit par Gabriel en 1766, et plus curieux par ses souvenirs que par son architecture ; ses beaux jardins contiennent des arbres remarquables par leur rareté et leur grosseur, et le *hameau* où Marie-Antoinette jouait à la fermière.

Les *églises Saint-Louis* (cathédrale) et *Notre-Dame*, en ville (XVIIe s.), n'ont guère d'intéressant que les souvenirs historiques qui s'y rattachent. A l'intérieur, peintures de l'école française, notamment à Notre-Dame, un Saint Vincent de Paul de Restout, et, à Saint-Louis, une Résurrection du fils de la veuve de Naïm, par Jouvenet.

La *salle du Jeu-de-Paume* (musée), restaurée en 1880-1881, est un des grands souvenirs historiques de Versailles. Devant le portique, statue de Bailly ; autour de la salle, bustes de 20 membres du Tiers-État qui prirent part à la séance du 20 juin 1789. — L'emplacement où est située la *salle des Menus-Plaisirs*, salle dans laquelle siégea la Constituante depuis le 5 mai 1789 jusqu'aux journées des 5 et 6 octobre, est indiqué par une inscription gravée sur une plaque en marbre noir placée contre un des murs de la caserne qui forme le coin de la rue de l'Assemblée-Nationale et de l'avenue de Paris (n° 22). — Le *lycée* est installé dans les bâtiments d'un ancien couvent qui a été bâti par la reine Marie Leczinska. — *Statue de Hoche*, sur la place qui porte le nom de ce héros ; près de l'église Saint-Louis, *statue de l'abbé de l'Épée*.

Vert, 338 h., c. de Mantes.

Vert-le-Grand, 765 h., c. d'Arpajon.

Vert-le-Petit, 700 h., c. d'Arpajon. — Poudrerie nationale dite du Bouchet.

Vésinet (Le), 2,825 h., c. de Saint-Germain. ⟶ Magnifique hôpital.

Vétheuil, 647 h., c. de Magny. ⟶ Église des XIIe et XVIe s. ; fonts baptismaux du XIIe s. ; belles boiseries.

Viarmes, 1,286 h., c. de Luzarches. ⟶ Église des XIIIe et XVe s. — Château du XVIIIe s. — Ancienne abbaye de Royaumont, fondée par saint Louis et convertie en noviciat et maison d'éducation par des religieuses. Le cloître, quelques bâtiments et le réfectoire, ont conservé de beaux restes du XIIIe s.

Vicq, 181 h., c. de Montfort-l'Amaury.

Videlles, 583 h., c. de la Ferté.

Vieille-Église, 230 h., c. de Rambouillet.

Vienne-en-Arthies, 448 h., c. de Magny.

Digitized by Google

Vigneux, 288 h., c. de Boissy.

Vigny, 593 h., c. de Marines. ⟶ Beau château gothique (mon. hist.), construit par Georges d'Amboise.

Villabé, 756 h., c. de Corbeil.

Villaines, 103 h., c. d'Écouen.

Villebon, 711 h., c. de Palaiseau. ⟶ Château construit sous Louis XIII.

Villeconin, 432 h., c. d'Étampes. ⟶ Ruines d'un château féodal.

Villecresnes, 730 h., c. de Boissy. ⟶ Clocher roman.

Ville-d'Avray, 1,339 h., c. de Sèvres. ⟶ A l'église, plâtres de Pradier : Saint Louis, le mariage de la Vierge, etc.; 4 tableaux de Corot. — Au bord de l'étang, monument de Corot. — Maison des Jardies, bâtie par Balzac et où est mort Gambetta.

Ville-du-Bois (La), 1,043 h , c. de Palaiseau. ⟶ Église du XVIe s. ; maître-autel, banc d'œuvre et chaire remarquables.

Villejust, 485 h., c. de Palaiseau.

Villemoisson, 387 h., c. de Longjumeau.

Villeneuve-en-Chevrie (La), 450 h., c. de Bonnières.

Villeneuve-le-Roi, 549 h., c. de Longjumeau. ⟶ Église en grande partie de la Renaissance, avec belles boiseries et deux tableaux remarquables.

Villeneuve-Saint-Georges, 2,543 h., c. de Boissy. ⟶ Fort de la première enceinte de Paris.

Villeneuve-sur-Auvers, 420 h., c. de la Ferté.

Villennes, 508 h., c. de Poissy. ⟶ Jolis châteaux de Villiers, Migneaux et Hauqueville, avec beaux parcs.

Villepinte, 306 h., c. de Gonesse.

Villepreux, 625 h., c. de Marly. ⟶ Ancien château (filature). — École Crozatier, patronage pour les enfants délaissés et les jeunes libérés.

Villeron, 246 h., c. de Luzarches.

Villers-en-Arthies, 521 h., c. de Magny. ⟶ Joli château, beau parc (vieille tour dite de la Reine-Blanche).

Villette, 230 h., c. de Mantes.

Villiers-Adam, 484 h., c. de l'Isle-Adam.

Villiers-le-Bâcle, 260 h., c. de Palaiseau.

Villiers-le-Bel, 1,421 h., c. d'Écouen. ⟶ Église du XIIe s., remaniée à l'époque ogivale (XIIIe et XIVe s.); sculptures de la Renaissance dans l'église et dans une tribune; Christ de Girardon.

Villiers-le-Mahieu, 213 h., c. de Montfort-l'Amaury. ⟶ Deux anciens châteaux forts, restaurés.

Villiers-le-Sec, 245 h., c. d'Écouen.

Villiers-Saint-Frédéric, 360 h., c. de Montfort-l'Amaury.

Villiers-sur-Marne, 1,287 h., c. de Boissy. ⟶ Beau château.

Villiers-sur-Orge, 229 h., c. de Longjumeau.

Viroflay, 1,640 h., c. (N.) de Versailles.

Viry-Châtillon, 873 h., c. de Longjumeau. ⟶ Beau château.

Voisins-le-Bretonneux, 260 h., c. de Chevreuse.

Vrain (Saint-), 777 h., c. d'Arpajon. ⟶ Église bâtie du XIIIe au XVIIe s., dallage en mosaïque très remarquable.

Wissous, 749 h., c. de Longjumeau. ⟶ Clocher roman.

Witz (Saint-), 96 h., c. de Luzarches.

Ws ou **Us**, 564 h., c. de Marines.

Wy-Joli-Village, 512 h., c. de Magny

Yerres, 1,429 h., c. de Boissy. ⟶ Restes de la maison de Guillaume Budé, célèbre helléniste du XVIe s.; porte flanquée de deux tours rondes en briques; fontaine Budé, avec médaillon et quatrain attribué à Voltaire.— De l'abbaye de Bénédictines fondée en 1132, il reste deux vastes bâtiments occupés par une filature de laine.— Caves, chapelle ruinée et terrasse plantée de marronniers, restes d'un ancien couvent de Camaldules. — Mont Griffon (140 m.); belle vue. — Beau château de la Grange, construit par la veuve du duc de Guise, à l'extrémité d'une vaste esplanade rectangulaire, entourée de fossés, avec pont et grille au milieu de chaque fossé; belle avenue de peupliers. — Viaduc du chemin de fer.

Yon (Saint-), 203 h., c. (Nord) de Dourdan. ⟶ Porte de Bourdeau, à plein cintre, présumée gallo-romaine.

12497 — Imprimerie A. Lahure, rue de Fleurus, 9, à Paris.

Digitized by Google

ces chiffres indiquent la hauteur en mètres au dessus du niveau de la mer.

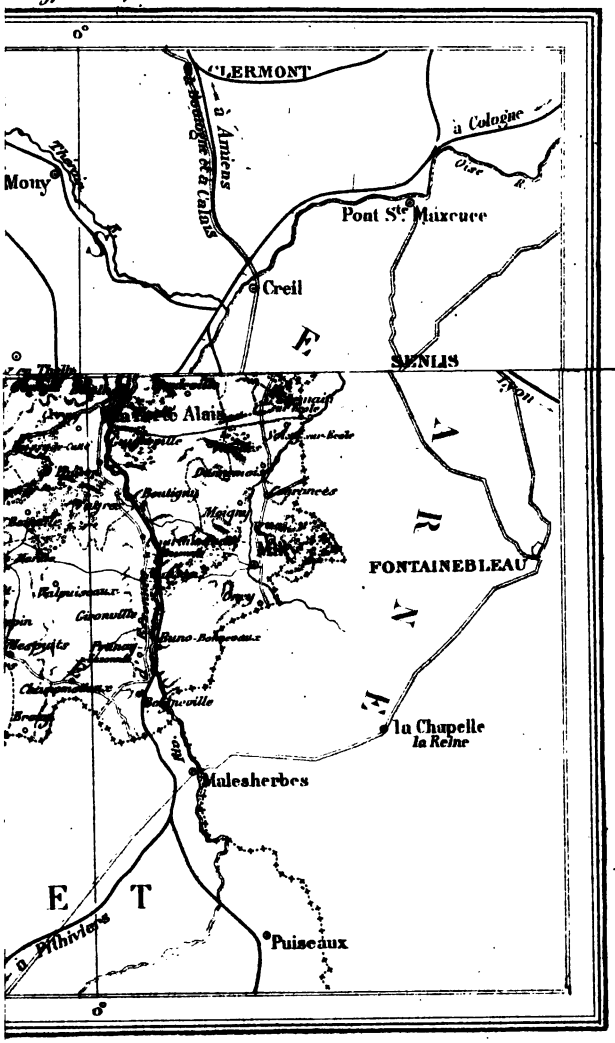

Gd.
J 4 f se

725 J62s
Geographie du departement de Seine-
Fine Arts Library AZW7207
3 2044 034 283 135

Digitized by Google

This book should be returned to the Library on or before the last date stamped below.

A fine is incurred by retaining it beyond the specified time.

Please return promptly.

725 J62s
Joanne
Géographie de Seine-et-Oise

DATE	ISSUED TO
FEB 1 '37	Cat. Dept AUG 10 1938
JL 1 '38	
	980 6110 01
11 22 6	
	NANCY A RB

725
J62s

Digitized by Google

A LA MÊME LIBRAIRIE

GUIDES-JOANNE

GUIDES FORMAT IN-16

Bretagne, par *P. Joanne* (11 cartes et 7 plans). . . . . 10 fr. »
Champagne et Ardennes, par *P. Joanne* (4 cartes et 9 plans). 7 fr. 50
De Paris à Lyon, par *P. Joanne* (3 cartes, 2 plans et 84 grav.). 5 fr. »
Environs de Paris illustrés, par *Ad. Joanne* (244 gravures). 10 fr. »
Guide du Voyageur en France, par *Richard* (2 cartes et 8 plans) . . . . . 12 fr. »
Jura et Alpes françaises, par *Ad. Joanne* (21 cartes, 4 plans et 2 panoramas) . . . . . 15 fr. »
Les Bains d'Europe, par *Ad. Joanne* et le Dr *A. Le Pileur* (1 carte). . . . . 12 fr. »
Nord, par *Ad. Joanne* (7 cartes et 8 plans). . . . . 9 fr. »
Normandie, par *P. Joanne* (8 cartes et 4 plans). . . . . 12 fr. »
Paris illustré, par *Ad. Joanne* (1 vol. de 1135 pages avec 317 grav., 1 grand plan de Paris et 14 autres plans) . . . . 15 fr. »

GUIDES-DIAMANT FORMAT IN-32

Bretagne, par *P. Joanne* (6 cartes et 4 plans). . . . . 4 fr. »
Environs de Paris, par *P. Joanne* (4 cartes et 4 plans). . . 2 fr. 50
France, par *P. Joanne* (2 cartes) . . . . . 6 fr. »
Normandie, par *P. Joanne* (2 cartes et 4 plans) . . . . . 4 fr. »
Paris, par *P. Joanne* (82 gravures et 36 plans) . . . . . 5 fr. »
Paris en anglais, par *le même*. . . . . 3 fr. 50

IMPRIMERIE A. LAHURE, 9, RUE DE FLEURUS, A PARIS

Digitized by Google